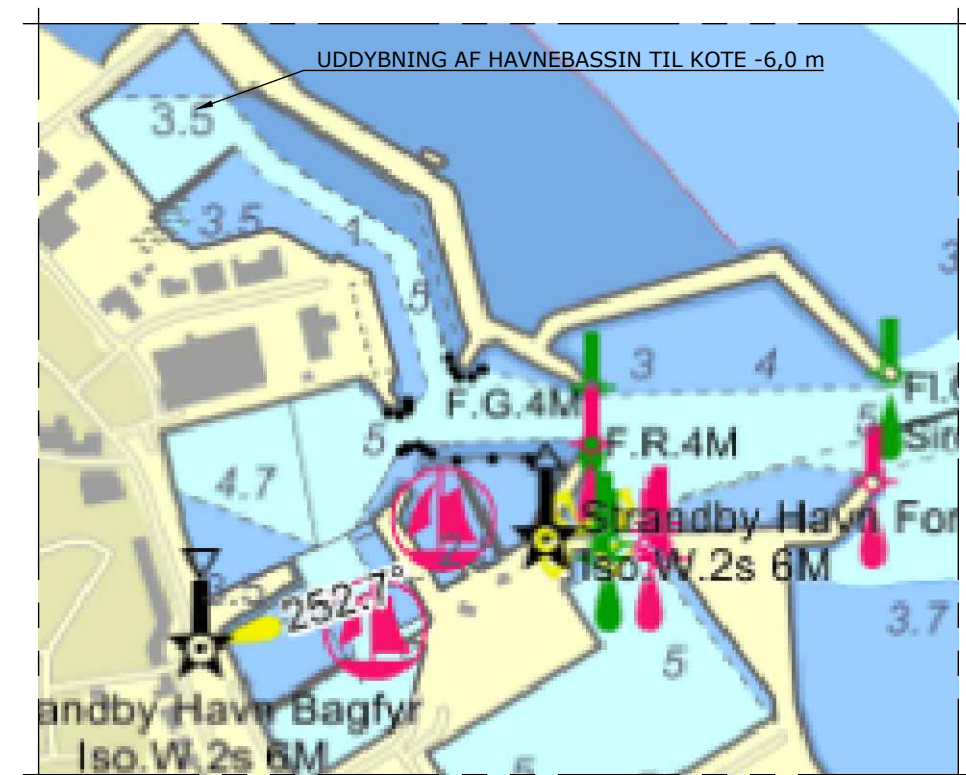
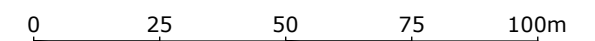


Oversigtsplan 1:10.000







Søkort 1:5000



Note
Skitseprojekt - Skal følges op med et detailprojekt forud for udførelse

Ubenevnte mål er i m
Koter er angivet i forhold til DVR90
Koordinater er angivet i forhold til UTM32/ETRS89

Henvisning
Tegn. 200 - Principsnit, Snit A-A

Signaturer
 Matrikelkort
 Fremtidig kaj
 Udvidelse af bagareal
 Byggeplads og materialeoplæg

Rev.	Dato	Init.	Vedr.
-	-	-	-
-	-	-	-
A	2024.04.26	JAK/IRA	Uddybning udgået af projekt

Sag	Strandby Havn, Udvidelse i Nord Havn	Tegn. nr.	
Emne	Situationsplan, Fremtidige Forhold		
Mål	1:1500	Sag nr. 19.008	Init. JAK/JSC
			Dato 2023.09.19
			110A

A1 Consult A/S
 Gl. Viborgvej 39 8920 Randers NV Tlf. 8641 8410
 info@a1consult.dk www.a1consult.dk

