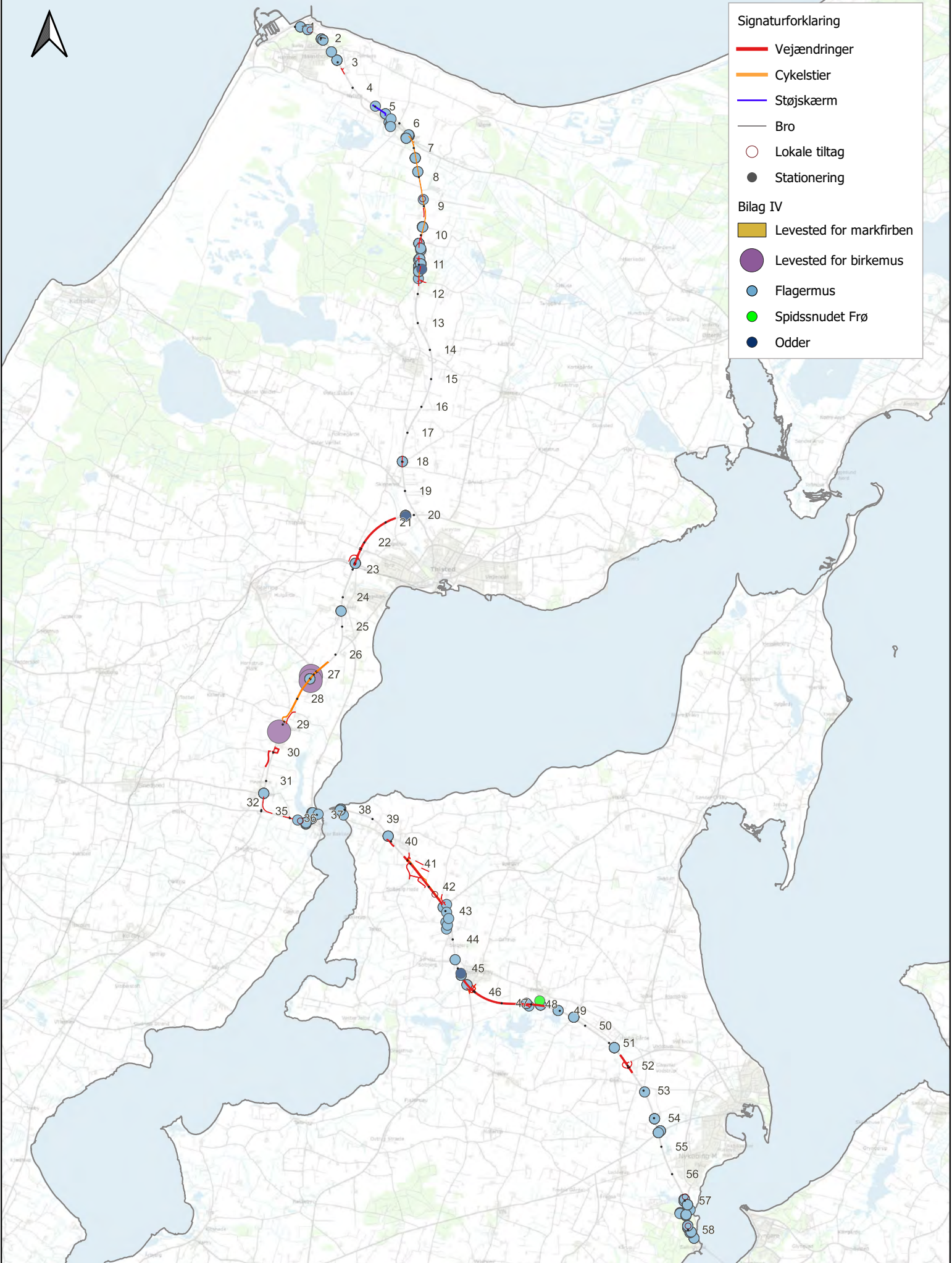


0 5 km

Kort 16.3. Kortlagt natur

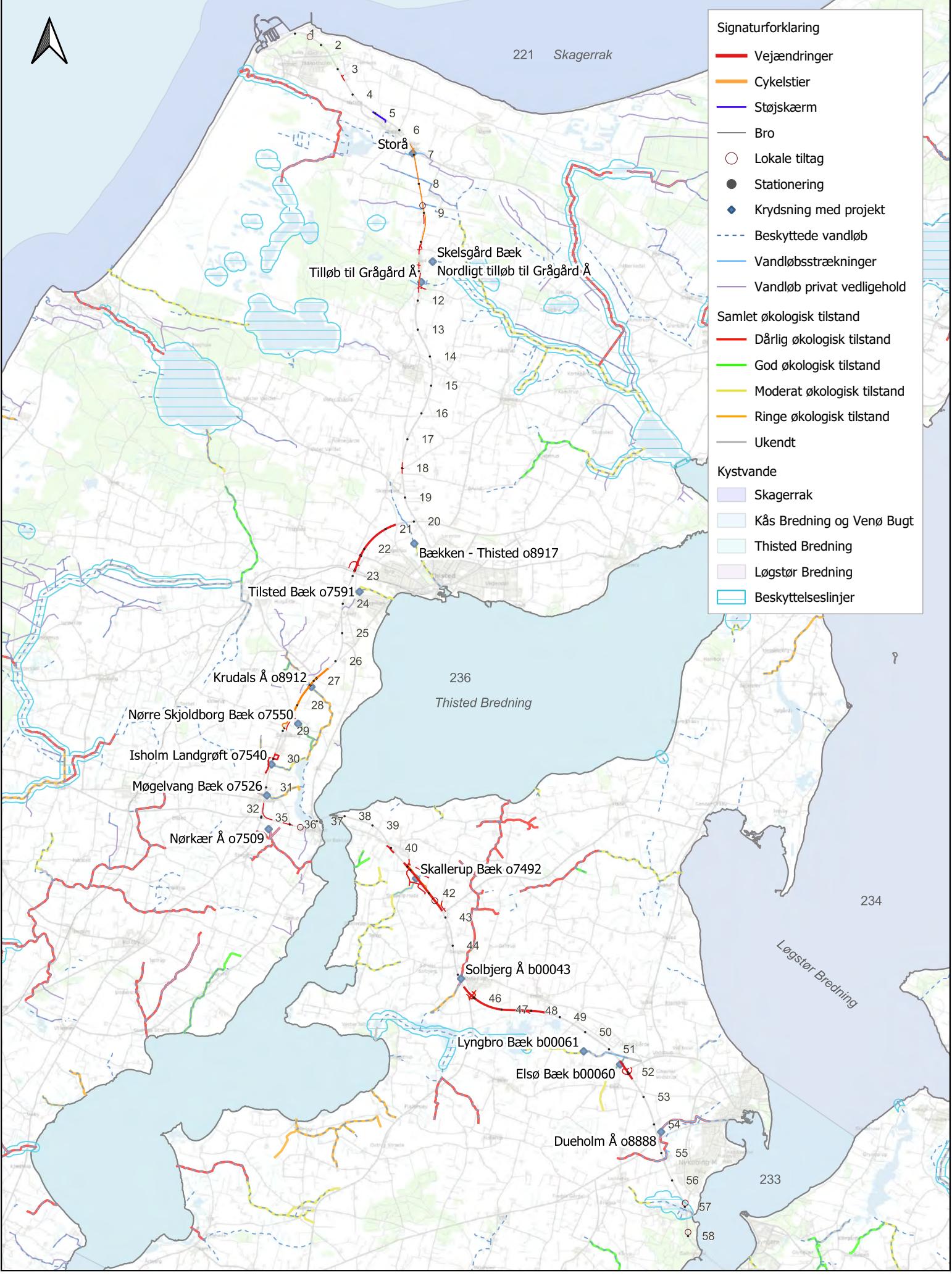


- Signaturforklaring**
- Vejændringer
  - Cykelstier
  - Støjskærm
  - Bro
  - Lokale tiltag
  - Stationering
- Bilag IV**
- Levested for markfirben
  - Levested for birkemus
  - Flagermus
  - Spidssnudet Frø
  - Odder



0 5 km

Kort 16.4. Fund ved naturbesigtigelse



**Signaturforklaring**

- Vejændringer
- Cykelstier
- Støjskærm
- Bro
- Lokale tiltag
- Stationering
- ◆ Krydsning med projekt
- Beskyttede vandløb
- Vandløbsstrækninger
- Vandløb privat vedligehold

**Samlet økologisk tilstand**

- Dårlig økologisk tilstand
- God økologisk tilstand
- Moderat økologisk tilstand
- Ringe økologisk tilstand
- Ukendt

**Kystvande**

- Skagerrak
- Kås Bredning og Venø Bugt
- Thisted Bredning
- Løgstør Bredning
- Beskyttelseslinjer

0 5 km

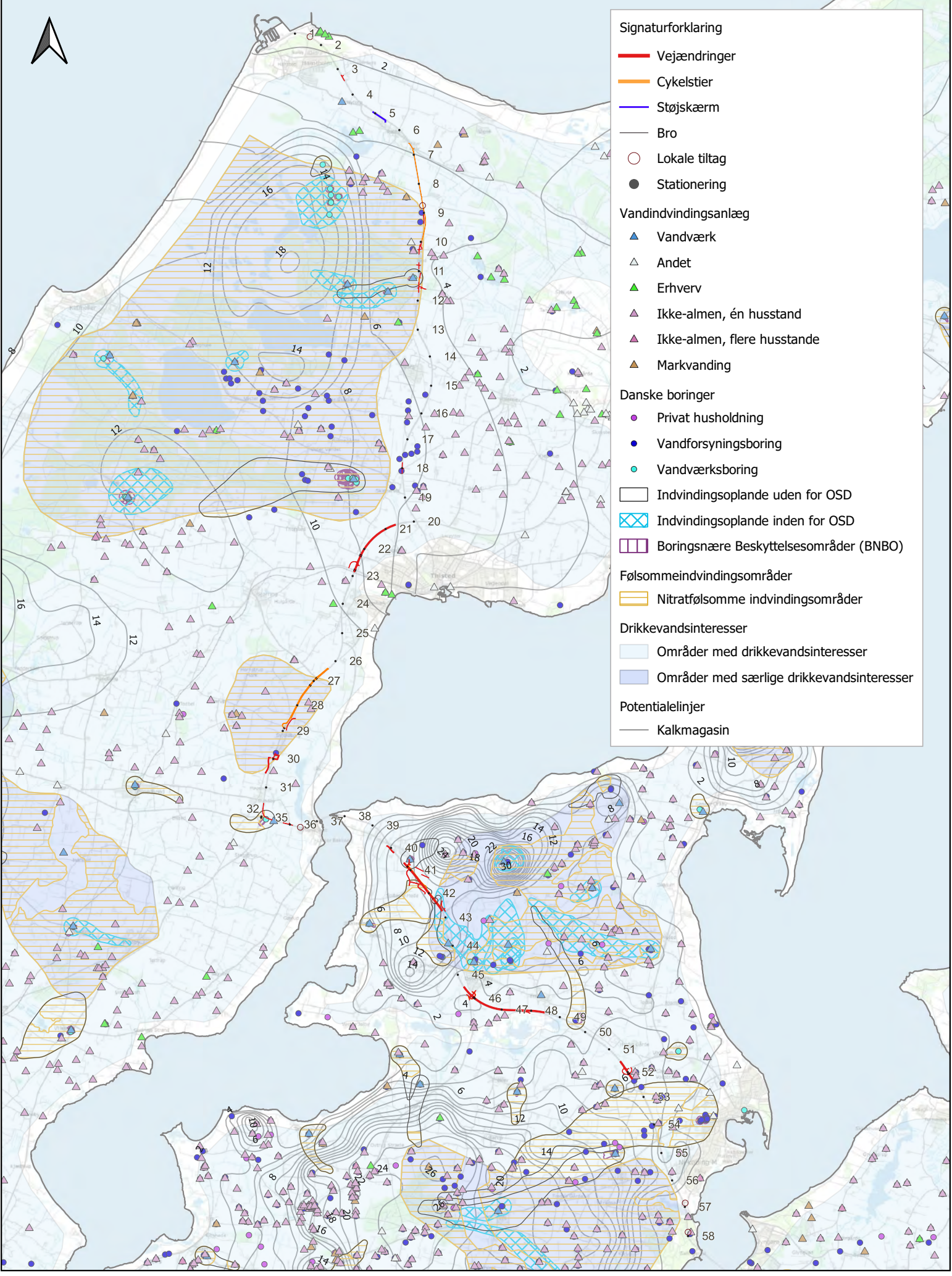
Kort 17.1. Overfladevand



- Signaturforklaring**
- Vejændringer
  - Cykelstier
  - Støjskærm
  - Bro
  - Lokale tiltag
  - Stationering
- Havvand på land (1 m)

0 5 km

Kort 17.2. Oversvømmelsesrisiko



- Signaturforklaring**
- Vejændringer
  - Cykelstier
  - Støjskærm
  - Bro
  - Lokale tiltag
  - Stationering
- Vandindvindingsanlæg**
- ▲ Vandværk
  - △ Andet
  - ▲ Erhverv
  - ▲ Ikke-almen, én husstand
  - ▲ Ikke-almen, flere husstande
  - ▲ Markvanding
- Danske boringer**
- Privat husholdning
  - Vandforsyningsboring
  - Vandværksboring
- Indvindingsoplande**
- Indvindingsoplande uden for OSD
  - ▤ Indvindingsoplande inden for OSD
  - ▨ Boringsnære Beskyttelsesområder (BNBO)
- Følsommeindvindingsområder**
- ▨ Nitratfølsomme indvindingsområder
- Drikkevandsinteresser**
- Områder med drikkevandsinteresser
  - ▨ Områder med særlige drikkevandsinteresser
- Potentialelinjer**
- Kalkmagasin

0 5 km

Kort 18.1. Drikkevand



Signaturforklaring

- Vejændringer
- Cykelstier
- Støjskærm
- Bro
- Lokale tiltag
- Stationering

Kvantitativ tilstand, terrænnære grundvandsforekomster

- ▨ God kvantitativ tilstand



0 5 km

Kort 18.2. Kvantitativ tilstand, terrænnære grundvandsforekomster



0 5 km

Kort 18.3. Kemisk tilstand, terrænnære grundvandsforekomster



### Signaturforklaring

— Vejændringer

— Cykelstier

— Støjskærm

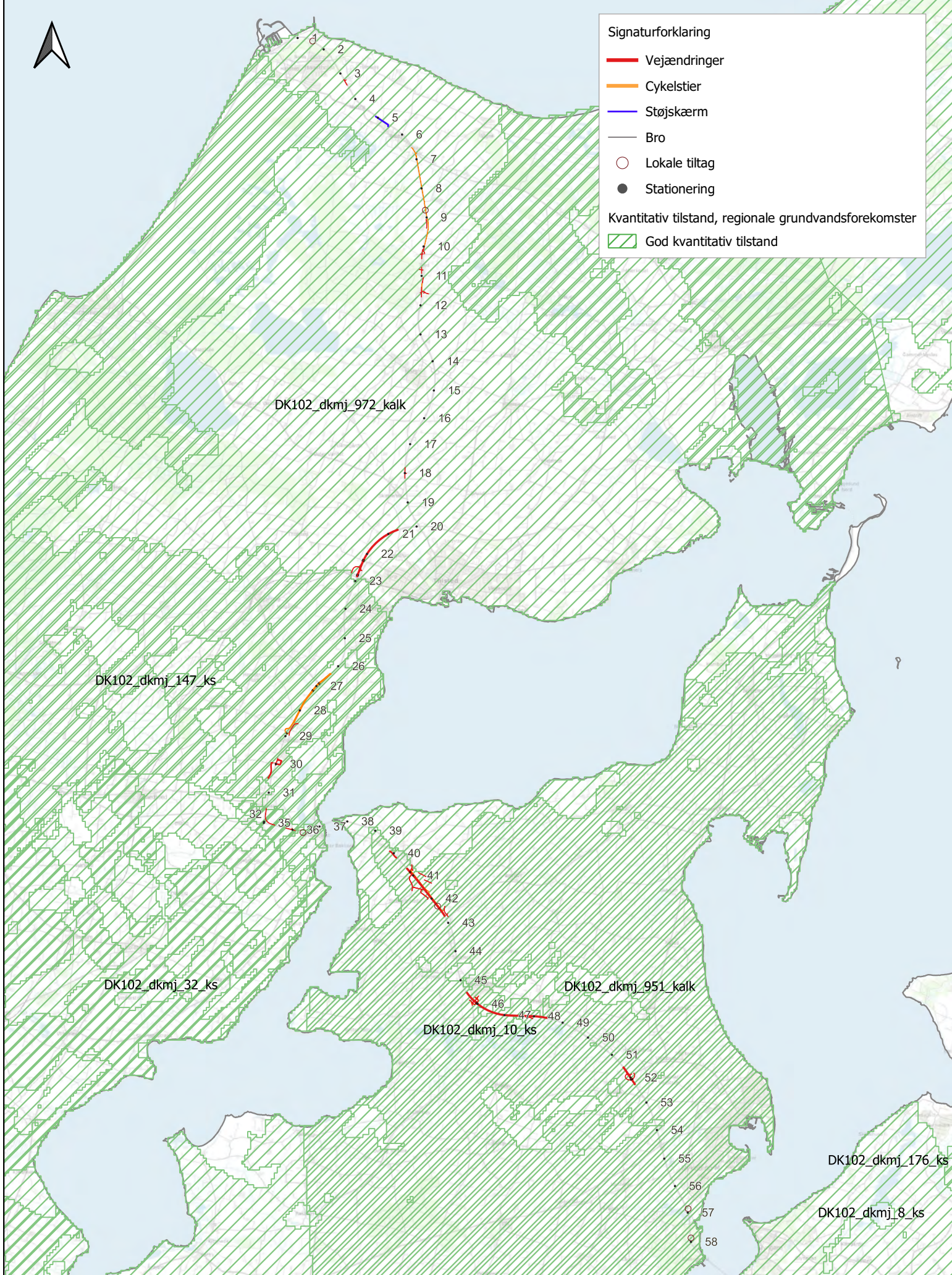
— Bro

○ Lokale tiltag

● Stationering

Kvantitativ tilstand, regionale grundvandsforekomster

▨ God kvantitativ tilstand



0 5 km

Kort 18.4. Kvantitativ tilstand, regionale grundvandsforekomster