

## Bilag 6 - Plantegninger og snit - Indholdsfortegnelse


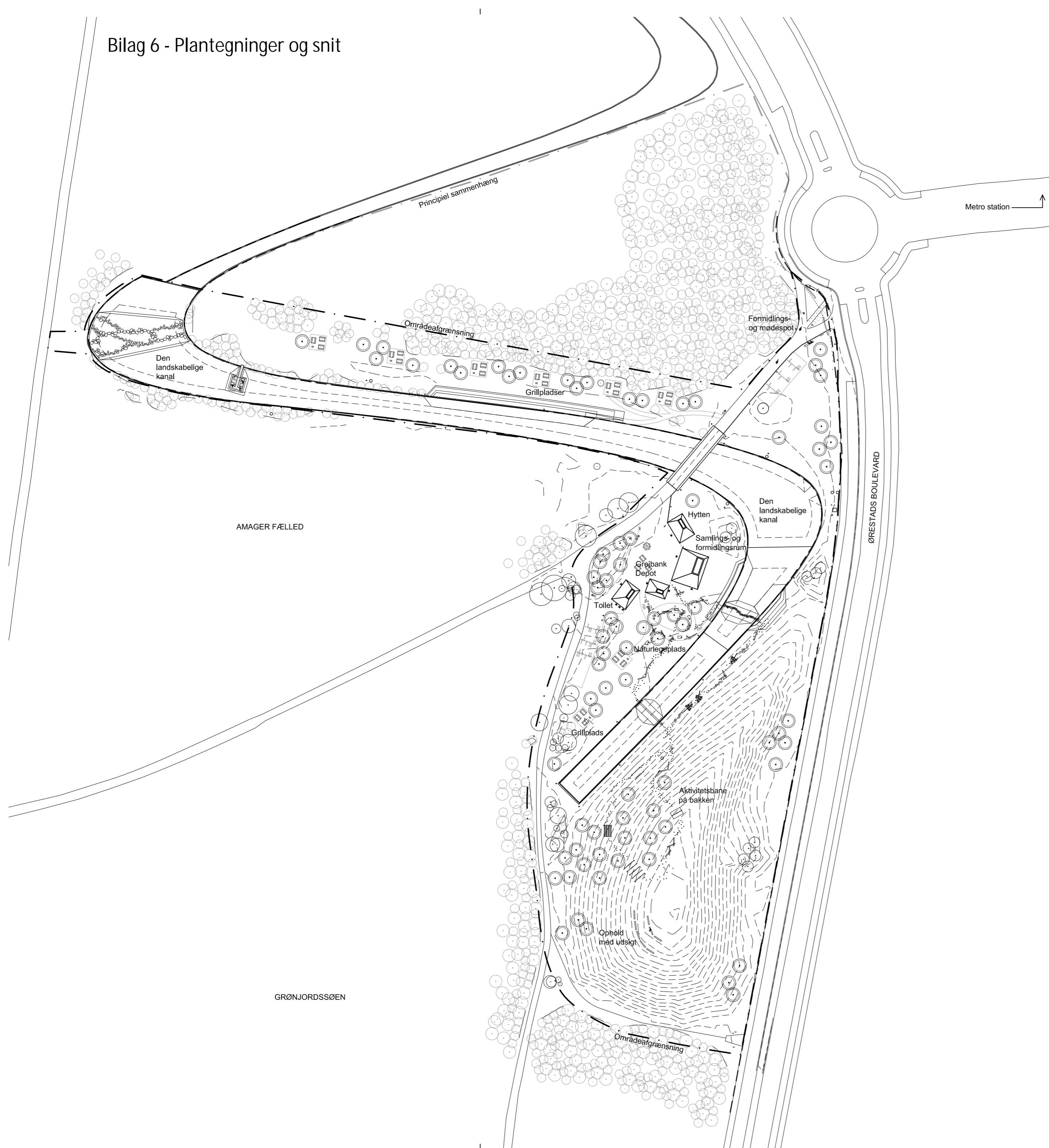
---

Hovedindgang ved DR Byen	2
Blåt støttepunkt ved Havneslusen - Nord	5
Blåt støttepunkt ved Havneslusen - Syd	9
Blåt støttepunkt ved Byskoven	11
Hovedindgang ved Asger Jorns Allé	15
Hovedindgang ved Naturcenter Amager - Nord	19
Hovedindgang ved Naturcenter Amager - Syd	21
Det sydligste blå støttepunkt	23
Det mellemste blå støttepunkt	26

# Bilag 6 - Plantegninger og snit

## SIGNATURFORKLARING

- · — Områdeafgrænsning
- · — Principiel sammenhæng (konkurrenc
- Skel
- - - Højdekurver (i opmålt område)



REV.: DATO: BESKRIVELSE: KONST./TEGN.:


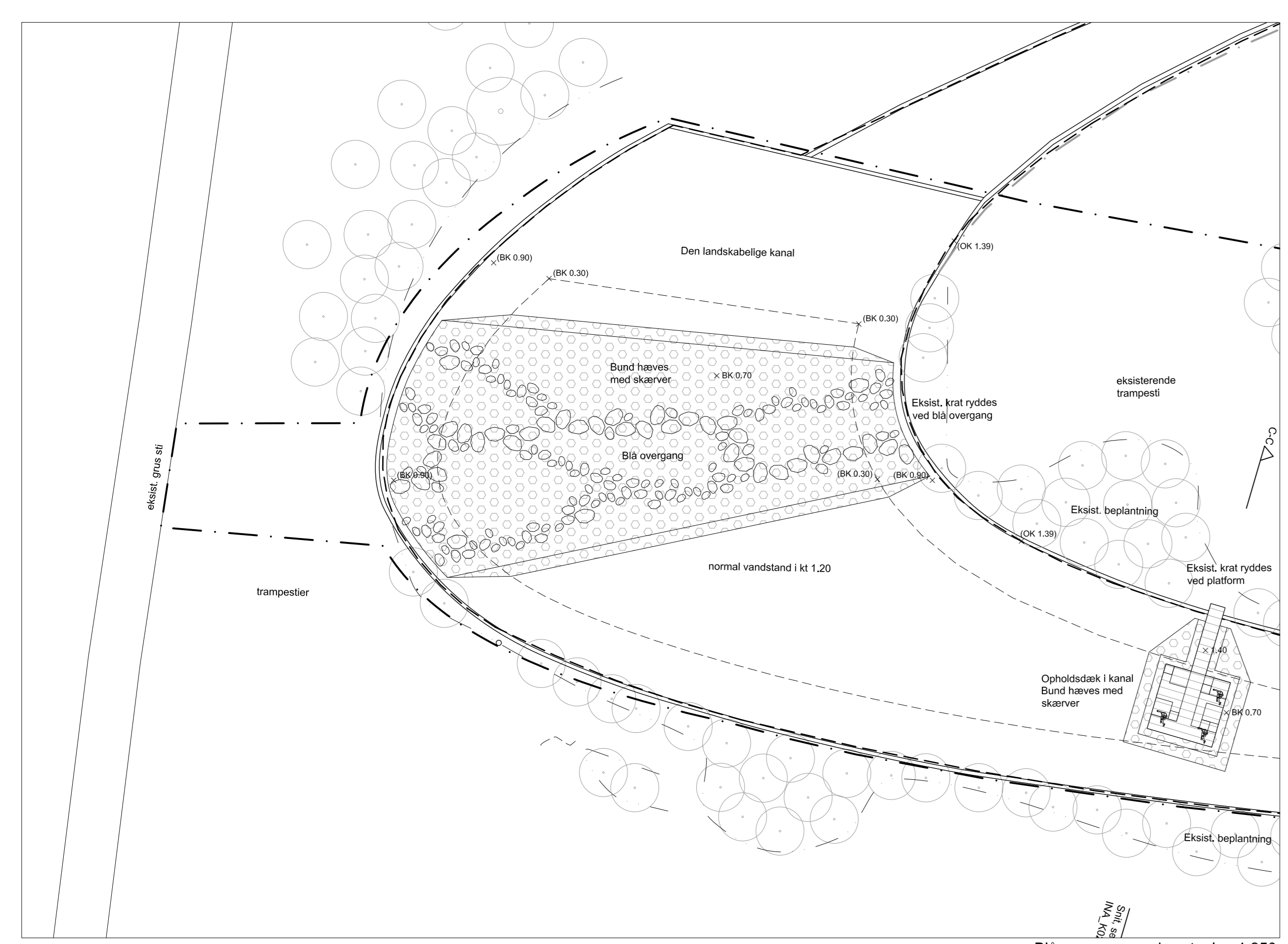
<b>FASE:</b> <b>PROJEKTFORSLAG</b>		<b>BYGHERRE:</b> <b>KØBENHAVNS KOMMUNE</b>	
<b>BYGGESAG:</b> <b>NATURPARK AMAGER</b>			
<b>EMNE:</b> Hovedindgang ved DR Byen Oversigtsplan		<b>TEGNINGSNR.:</b> INA_K02_H1_EAN_5_N01	<b>REVISIONSNR.:</b>
<b>KONST./TEGN.:</b> AB/MJ/SM	<b>GODK.:</b> CH	<b>MÅL:</b> 1:250	<b>DATO:</b> 20.04.2020
○ Atkins Danmark A/S	Arne Jacobsens Allé 17	2300 København S	+45 55 51 90 00 SAGSNR.: 1013205
● ADEPT aps	Struenseegade 15A	2200 København N	+45 50 59 70 69 SAGSNR.: 2018_304
● Møller & Grønborg A/S	Mindegade 13	8000 Aarhus C	+45 86 20 32 00 SAGSNR.: 18018



SIGNATURFORKLARING

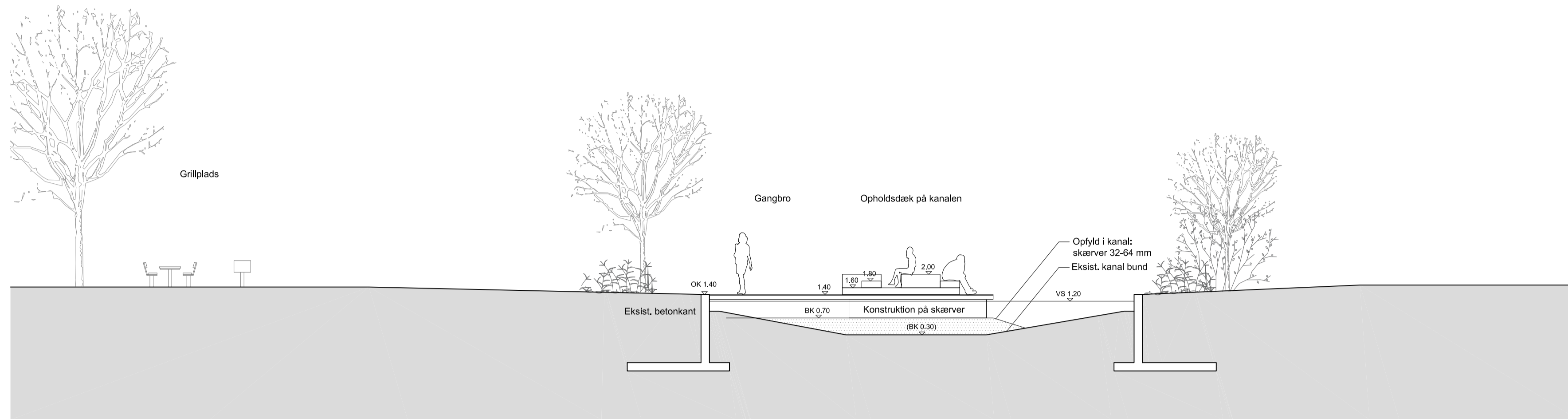
- ALMENT**
- 1:20 x Projektetor
  - 0:20 x Eksisterende koter
  - Højlekurver (i opmålt område)
  - Områdelsgrensning
  - Principiel sammenhæng (konkurrence)
  - Eksist. beplantning afgrænsning (i opmålt område)
  - Skil
- BELEGNINGER**
- Grus
  - Skarver
  - Lebeliste, en række brosten
  - Eksist. belægning der omfattes
- BEPLANTNING**
- Græs, restbeholdning
  - Eksisterende træ
  - Eksisterende beplantning / krat
  - Nyt træ, opslået

- INVENTAR**
- Karboniseret pæle, portmøvt
  - Cykeltælle, karboniseret pæle
  - Plinte, træ
  - Skilt, smedning
  - Afslutningskoder
  - Bord-bænk sæt
  - Grill
  - Luftholde til cykler
  - Læstestander til el-cykler
  - Gæstebæk
- BELYSNING**
- Pulvert belysning
  - Eksist. belysning




REV.	DATE	BESKRIVELSE	KOMST/TEGN.
FASE:		PROJEKTFORSLAG	BYGDEN: KØBENHAVNS KOMMUNE
BYGDEN:		NATURPARK AMAGER	
EMNE:		Hovedindgang ved DR Byen Situationsplan	TEGNSKARL: INA_K02_H1_E00_5_N01
KOMST/TEGN. (BYGDEN)		GODK: CH	MAL: 1:250
BYGDEN:		Alkris Danmark A/S	2300 København S
BYGDEN:		ADEPT apS	2200 København N
BYGDEN:		Miljø & Grønt A/S	8000 Aarhus C
DATE:		20.04.2020	SAGS NR.: 2018_304
DATE:		20.04.2020	SAGS NR.: 16018

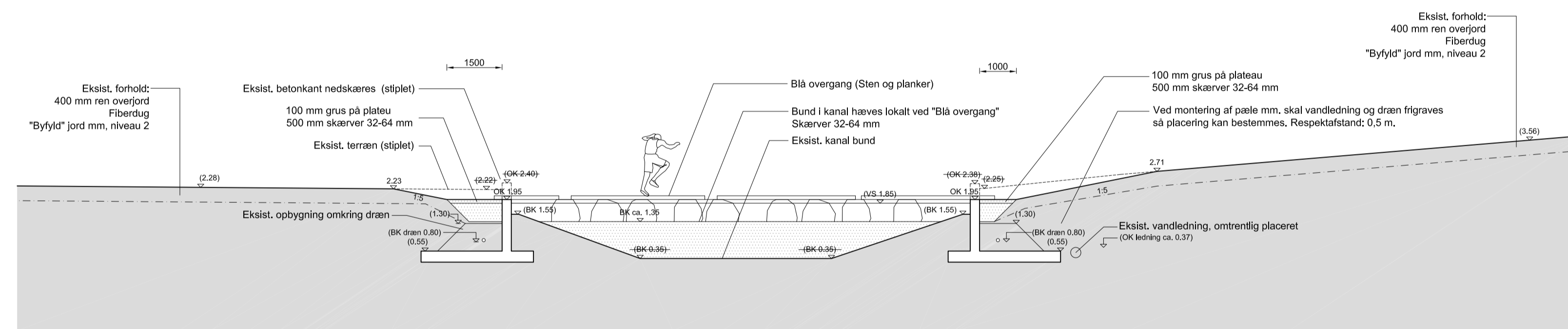




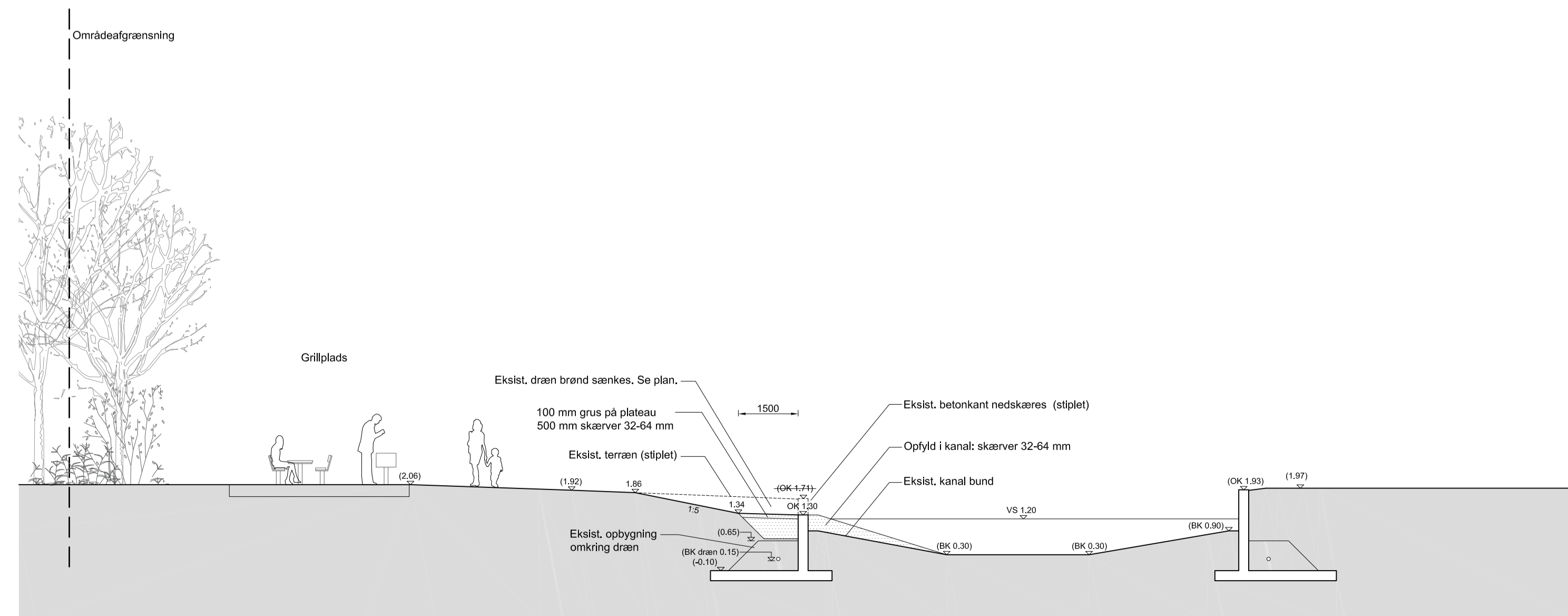
Snit C-C, 1:100, snit i Den Landskabelige Kanal



Udfoldet opstalt D-D, 1:200, hovedindgang ved DR Byen



Snit B-B, 1:100, snit i Den Landskabelige Kanal



Snit A-A, 1:100, snit i Den Landskabelige Kanal

REV.:	DATO:	BESKRIVELSE:	KONST./TEGN.:
FASE: <b>PROJEKTFORSLAG</b>		BYGHERRE: <b>KØBENHAVNS KOMMUNE</b>	
BYGGESAG: <b>NATURPARK AMAGER</b>			
EMNE: Hovedindgang ved DR Byen Snit		TEGNINGSNR.:	REVISIONSR.:
		INA_K02_H3_5_N01	
KONST./TEGN.:	AB/MJ	GODK.:	CH
		MÅL:	1:100 / 200
		DATO:	20.04.2020
○	Atkins Danmark A/S	Arne Jacobsens Allé 17	2300 København S
			+45 55 51 90 00
			SAGSNR.: 1013205
○	ADEPT aps	Struenseegade 15A	2200 København N
			+45 50 59 70 69
			SAGSNR.: 2016_304
●	Møller & Grenborg A/S	Mindegade 13	8000 Aarhus C
			+45 86 20 32 00
			SAGSNR.: 18018








# SIGNATURFORKLARING

- ALMENT**
- 1.20 x Projektikoter
  - (0.25) x Eksisterende koter
  - Højdekurver (i opmålt område)
  - - - Områdefgrænsning
  - - - Eksist. beplantning afgrænsning (i opmålt område)
  - - - Skel

- BELÆGNINGER**
- Grus
  - Trædæk
  - Trædæk med skridskiring

- INVENTAR**
- Karboniserede pæle, portmotiv
  - Cykellan, karboniserede pæle
  - vh Værn / håndliste
  - Skilt
  - ab Affaldsbeholder
  - ls Luftstønder til cykler
  - els Ladestander til el-cykler
  - gs Gøjenstik
  - Bord-bænke sæt

- BEPLANTNING**
- Eksisterende træ
  - Eksisterende beplantning / krat
  - Nyt træ, højstammede

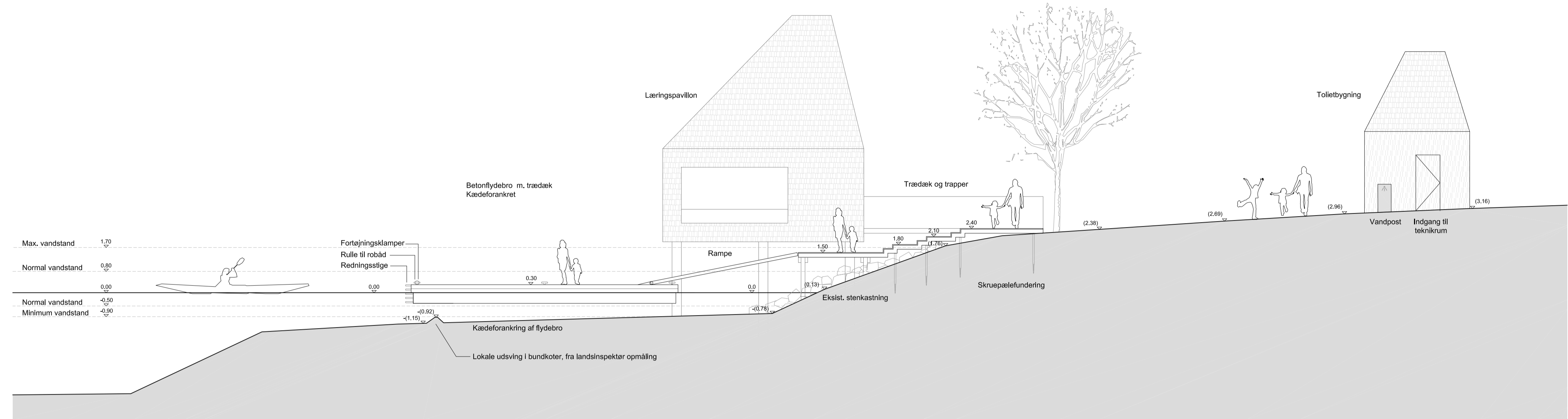


REV.: DATO: BESKRIVELSE: KONST./TEGN.:

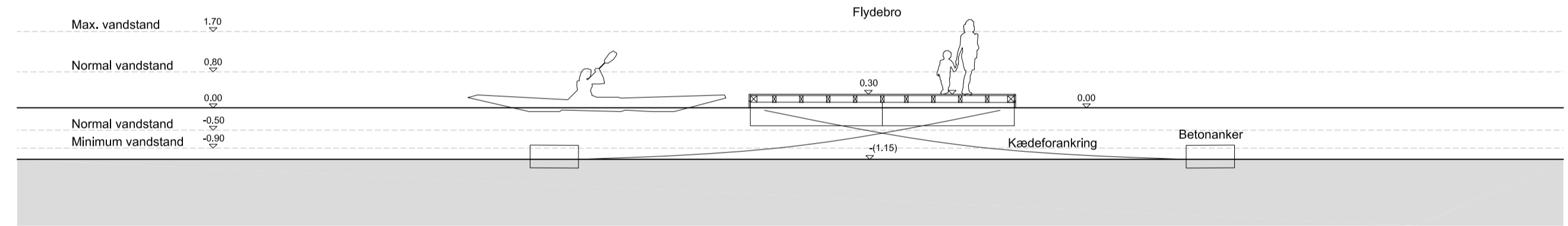
<b>FASE:</b> PROJEKTFORSLAG <b>BYGGESAG:</b> NATURPARK AMAGER		<b>BYGHERRE:</b> KØBENHAVNS KOMMUNE	
<b>EMNE:</b> Blåt støttepunkt ved Havneslusen Nord Situationsplan		<b>TEGNINGSNR.:</b> INA_K02_H1_E00_7_N01	<b>REVISIONSNR.:</b>
<b>KONST./TEGN./AB/M/J/C</b>	<b>GODK.:</b> CH	<b>MAL.:</b> 1:250	<b>DATO:</b> 20.04.2020
O Atkins Danmark A/S Arne Jacobsens Allé 17 2300 København S	+45 55 51 90 00	SAGSNR.: 1013205	
● ADEPT aps Struenseegade 15A 2200 København N	+45 50 59 70 69	SAGSNR.: 2018_304	
● Møller & Grenborg A/S Mindegade 13 8000 Aarhus C	+45 86 20 32 00	SAGSNR.: 18018	



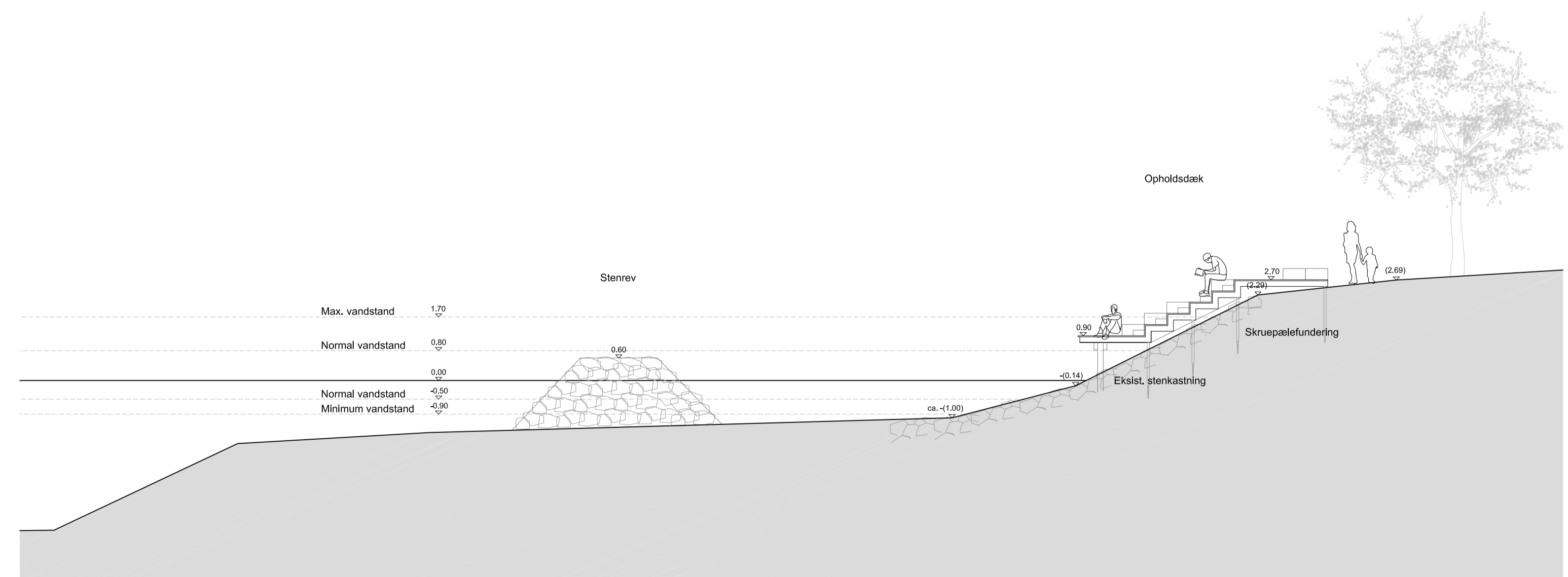
NOTE:  
 Hyppigst forekommende vandstands niveauer: -0,5 - 0,8 m  
 Max. og minimum vandstand forekommer sjældent.



Snit / opstalt A-A, 1:100



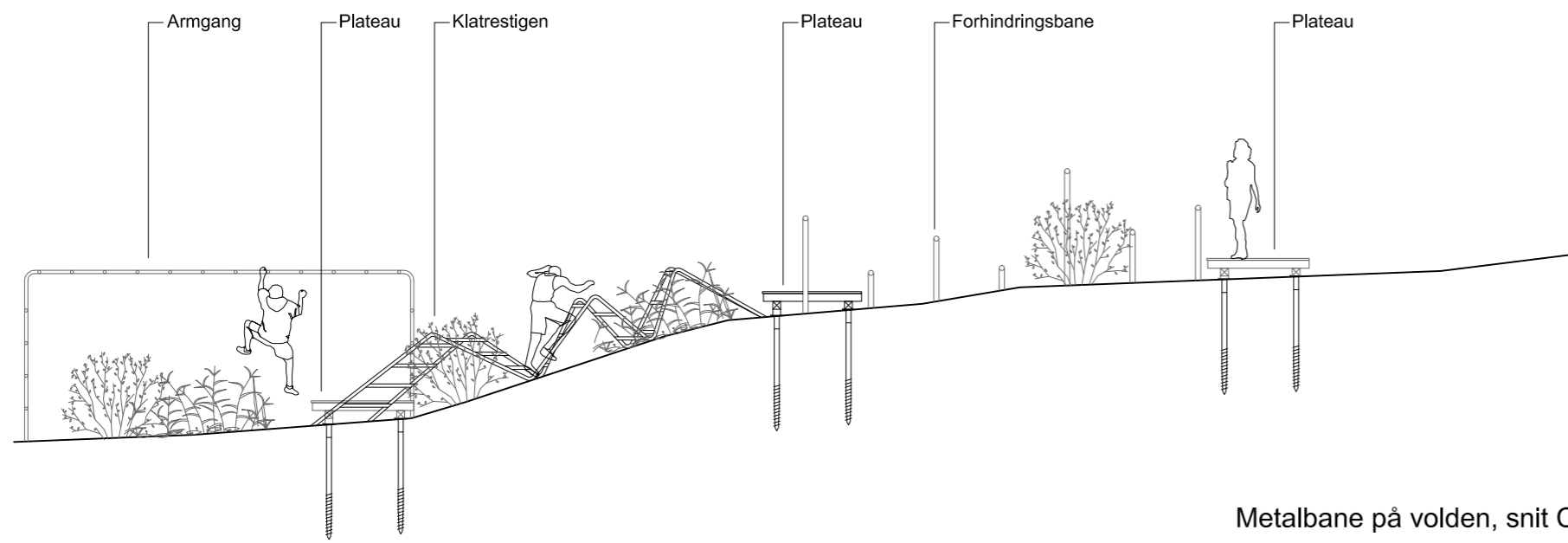
Tværsnit flydebro, 1:100



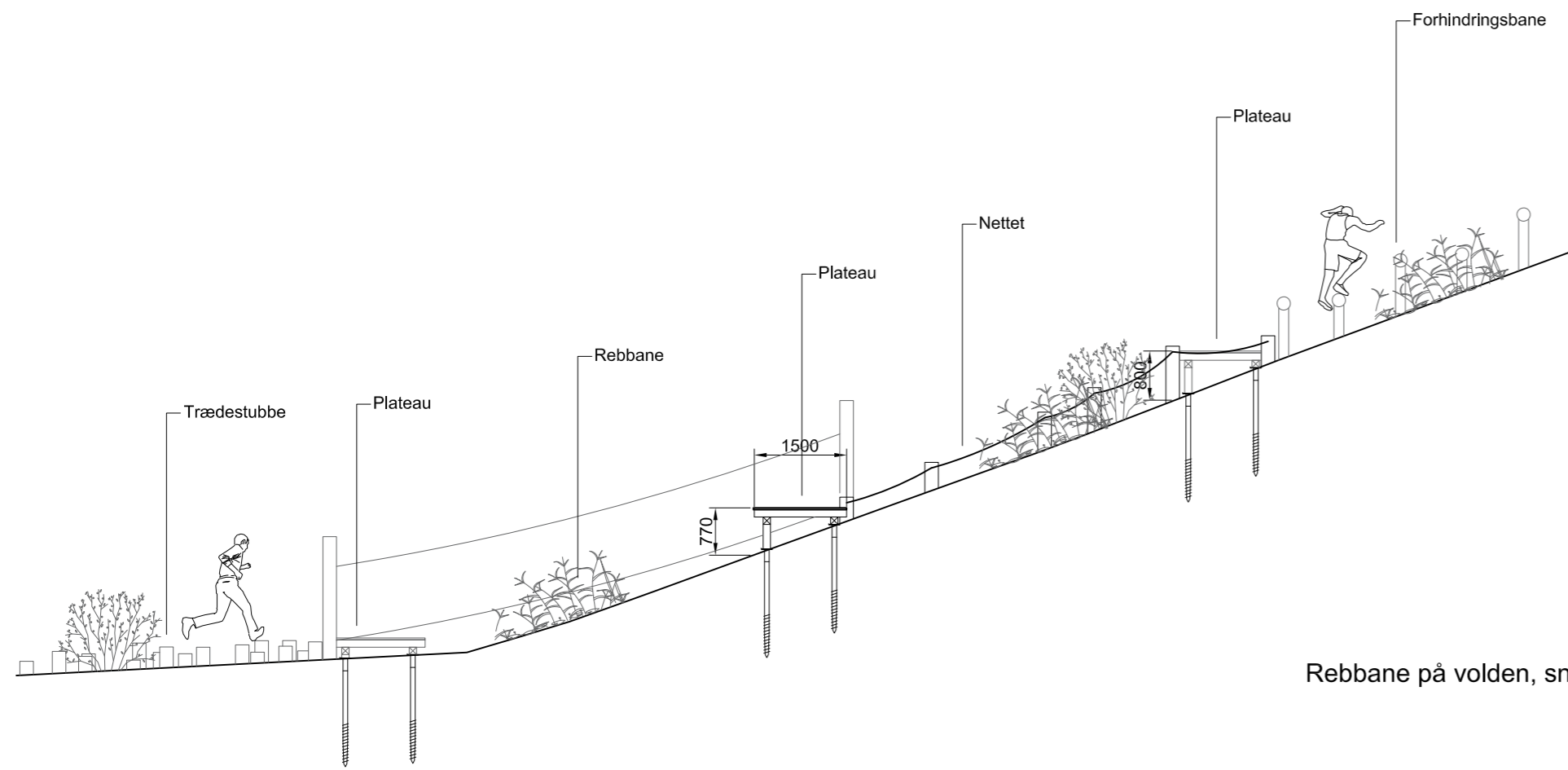
Snit B-B, 1:100

REV.:	DATO:	BESKRIVELSE:	KONST./TEGN.:
FASE: <b>PROJEKTFORSLAG</b>		BYGHERRE: <b>KØBENHAVNS KOMMUNE</b>	
BYGGESAG: <b>NATURPARK AMAGER</b>			
EMNE: Blåt støttepunkt ved Havneslusen Nord Snit		TEGNINGSNR.: INA_K02_H3_7_N01	REVISIONS NR.: 1013205
KONST./TEGN./AB/MJ/SM	GODK.:	CH	MAL.: 1:100
○ Atkins Danmark A/S	Arne Jacobsens Allé 17	2300 København S	+45 55 51 90 00
● ADEPT aps	Struenseegade 15A	2200 København N	+45 50 59 70 69
● Møller & Grenborg A/S	Mindegade 13	8000 Aarhus C	+45 86 20 32 00

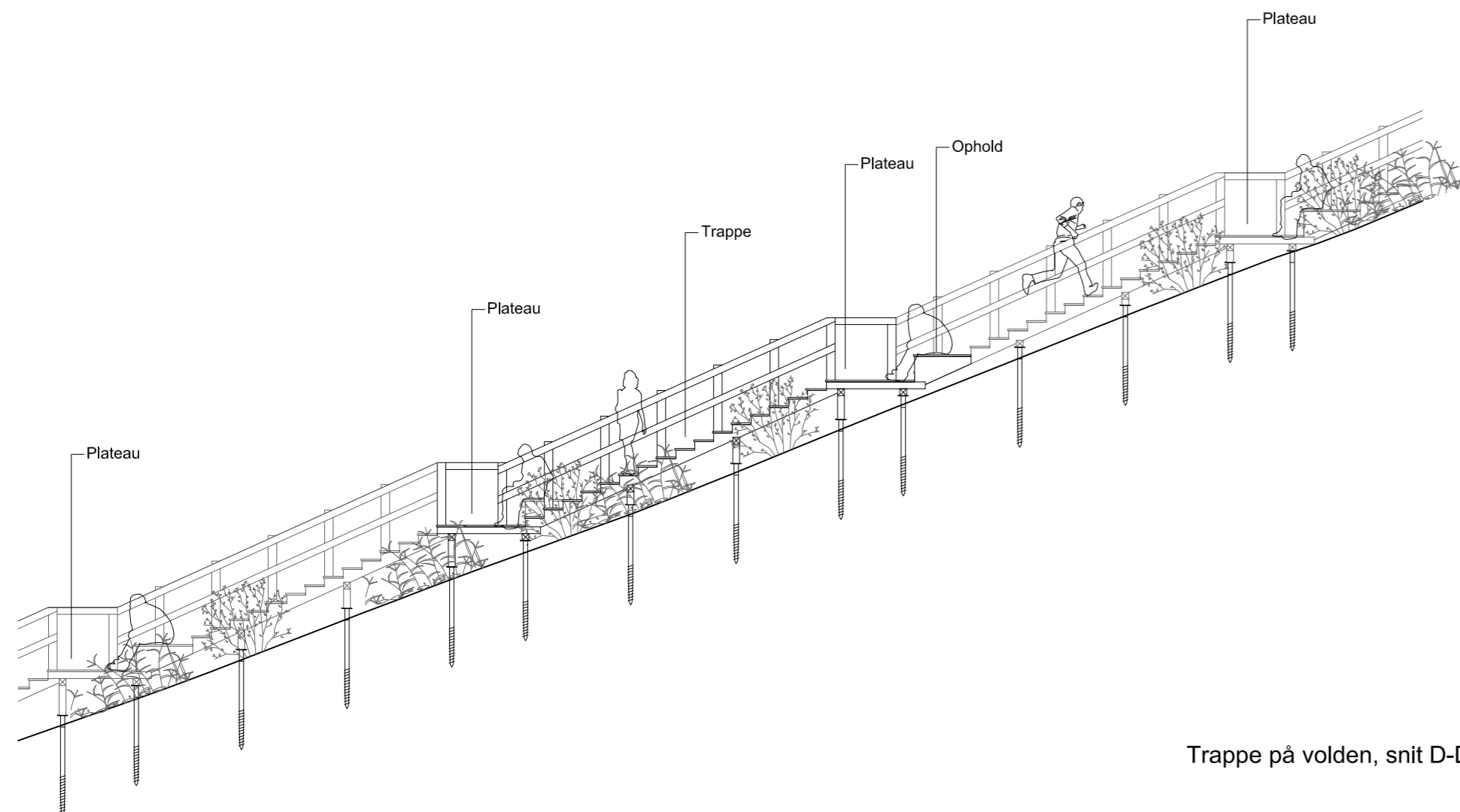




Metalbane på volden, snit C-C



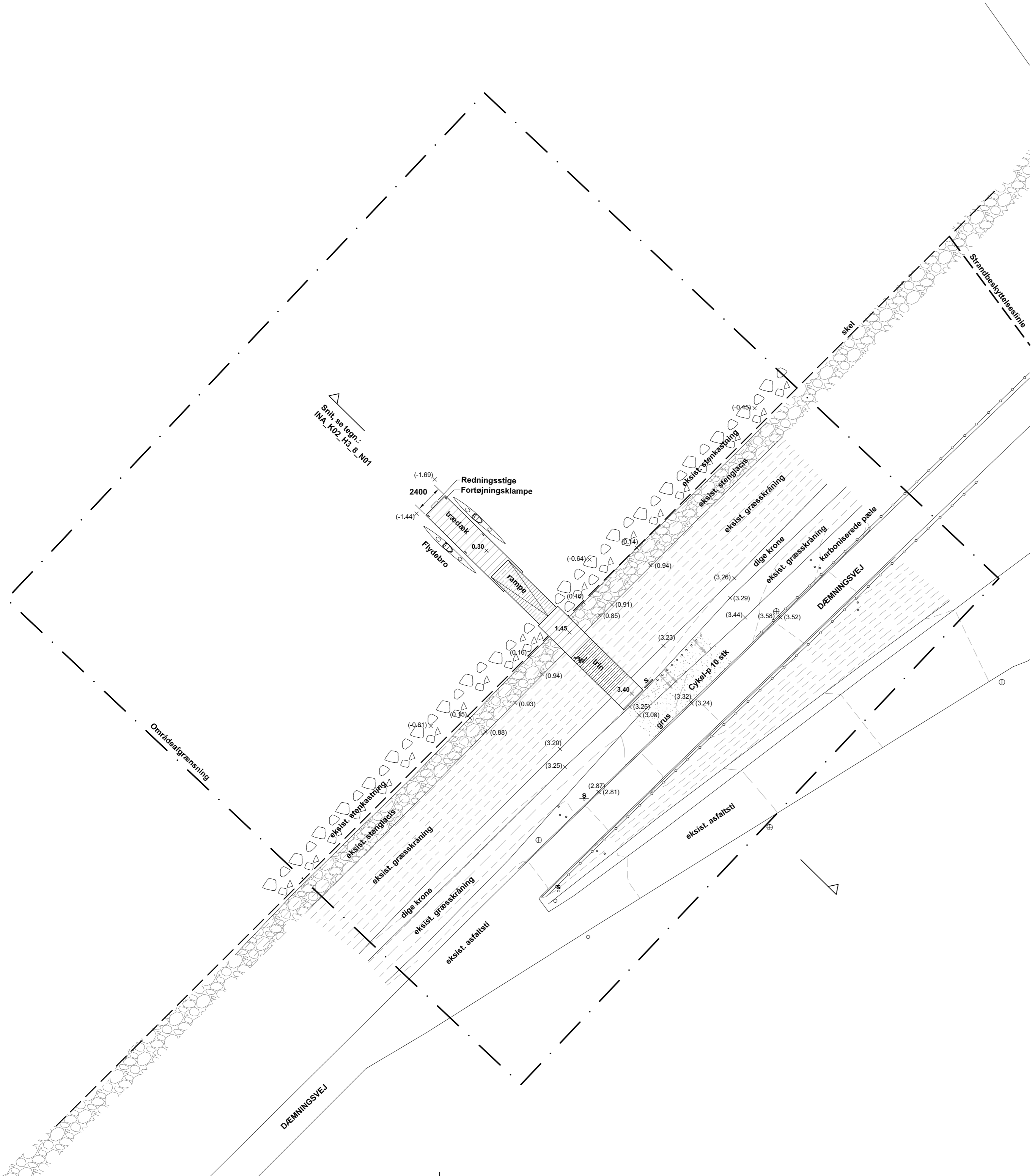
Rebbane på volden, snit C-C



Trappe på volden, snit D-D

REV.:	DATO:	BESKRIVELSE:	KONST./TEGN.:
FASE: <b>PROJEKTFORSLAG</b>		BYGHERRE: <b>KØBENHAVNS KOMMUNE</b>	
BYGGESAG: <b>NATURPARK AMAGER</b>			
EMNE: Blåt støttepunkt ved Havneslusen Nord Snit, aktivitetsbaner		TEGNINGSNR.: INA_K02_H3_7_N02	REVISIONSNR.:
KONST./TEGN.:	AB/MJ	GODK.:	CH
		MÅL:	1:100
		DATO:	20.04.2020
	○ Atkins Danmark A/S Arne Jacobsens Allé 17	2300 København S	+45 55 51 90 00
	SAGSNR.:	1013205	
	○ ADEPT aps Struenseegade 15A	2200 København N	+45 50 59 70 69
	SAGSNR.:	2018_304	
	● Møller & Grønberg A/S Mindegade 13	8000 Aarhus C	+45 86 20 32 00
	SAGSNR.:	18018	






Snit se tegn.:  
INA\_K02\_H3\_8\_N01

**SIGNATURFORKLARING**

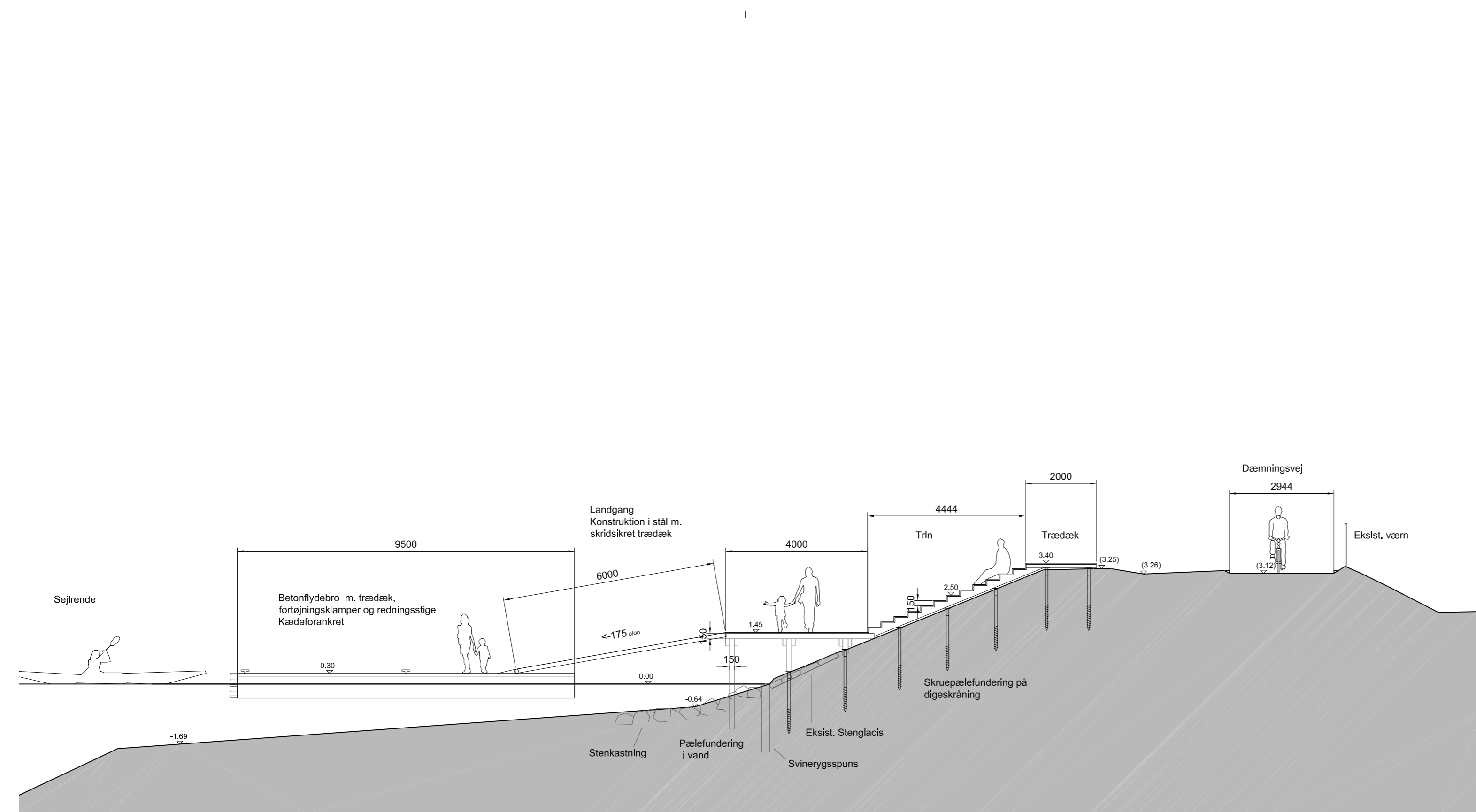
- ALMENT**
- 1:20 x Projektkoter
  - (0:25) x Eksisterende koter
  - Højdekurver (1 opmålt område)
  - Områdefgrænsning
  - Skel
  - Strandbeskyttelseslinje
- BELÆGNINGER**
- Grus
  - Trædek
  - Trædek med skridtsikring
- INVENTAR**
- ⊕ Eksist. belysning
  - ⊖ Eksist. skil
  - Eksist. værn
  - ⊕ Skil
  - Karboniserede pæle, portmølv
  - Cykelstien, karboniserede pæle



REV.: DATO: BESKRIVELSE: KONST./TEGN.:

<b>FASE:</b> <b>PROJEKTFORSLAG</b>		<b>BYGHERRE:</b> <b>KØBENHAVNS KOMMUNE</b>	
<b>BYGGESAG:</b> <b>NATURPARK AMAGER</b>			
<b>EMNE:</b> Blåt støttepunkt ved Havneslusen Syd Situationsplan		<b>TEGNINGSNR.:</b> INA_K02_H1_E00_8_N01	<b>REVISIONSR.:</b>
<b>KONST./TEGN.:</b> AB/MJ	<b>GODK.:</b> CH	<b>MÅL:</b> 1:250	<b>DATO:</b> 20.04.2020
○ Atkins Danmark A/S	Arne Jacobsens Allé 17	2300 København S	+45 55 51 90 00
◎ ADEPT aps	Struenseegade 15A	2200 København N	+45 50 59 70 69
● Møller & Grønborg A/S	Mindegade 13	8000 Aarhus C	+45 86 20 32 00
			SAGSNR.: 1013205
			SAGSNR.: 2018_304
			SAGSNR.: 18018



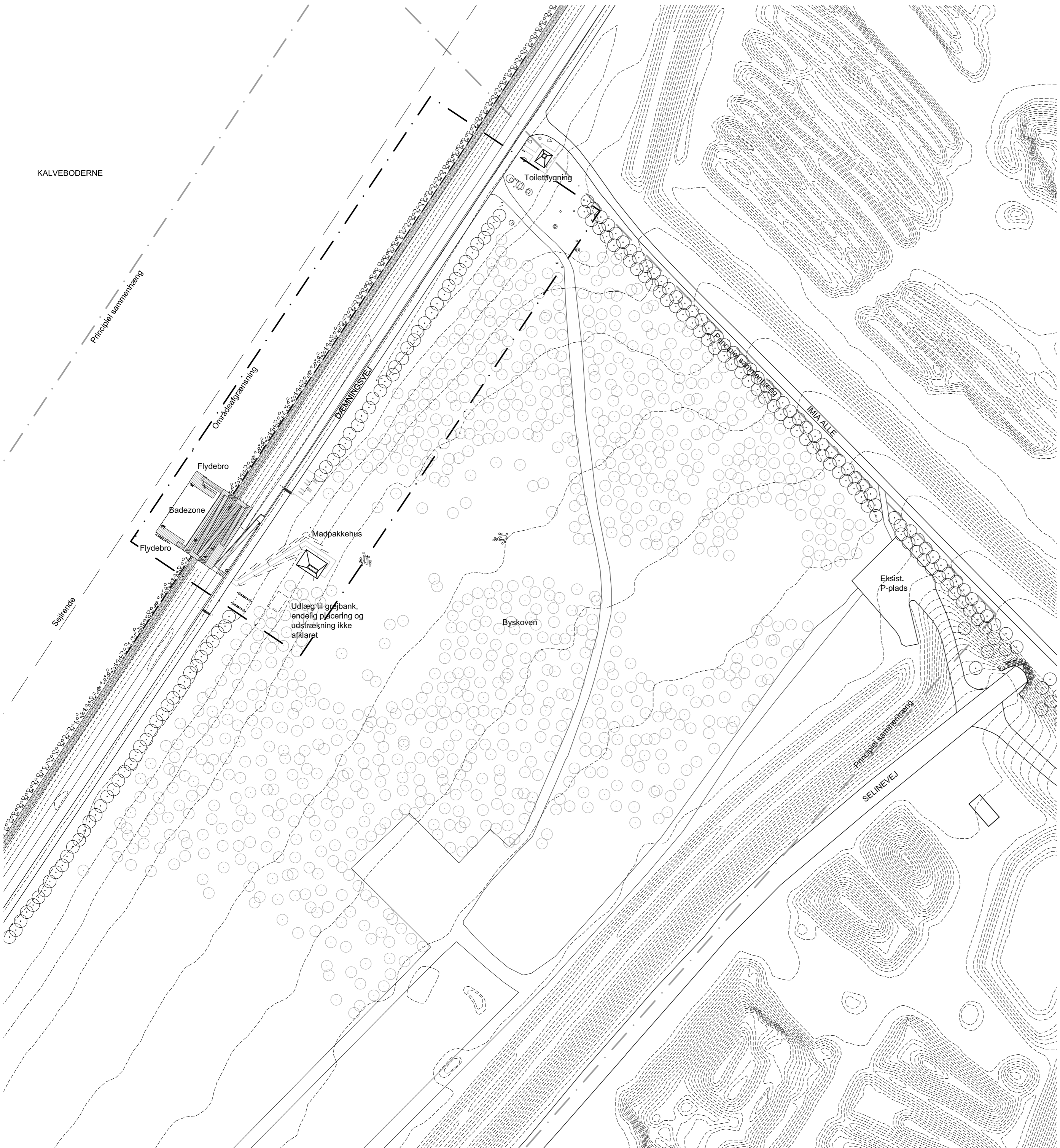


Snit 1:100

REV.: DATO: BESKRIVELSE: KONST./TEGN.:

<b>FASE:</b> <b>PROJEKTFORSLAG</b>		<b>BYGGERE:</b> <b>KØBENHAVNS KOMMUNE</b>	
<b>BYGGESAG:</b> <b>NATURPARK AMAGER</b>			
<b>EMNE:</b> Blåt støttepunkt ved Havneslusen Syd Snit		<b>TEGNINGSNR.:</b> INA_K02_H3_8_N01	
<b>REVISIONS NR.:</b>			
<b>KONST./TEGN.:</b> AB/MJ	<b>GODK.:</b> CH	<b>MÅL:</b> 1:250	<b>DATO:</b> 20.04.2020
<input type="radio"/> Atkins Danmark A/S	Arne Jacobsens Allé 17	2300 København S	+45 55 51 90 00
<input type="radio"/> ADEPT aps	Struenseegade 15A	2200 København N	+45 50 59 70 69
<input checked="" type="radio"/> Møller & Grønborg A/S	Mindegade 13	8000 Aarhus C	+45 86 20 32 00
		<b>SAGSNR.:</b>	1013205
		<b>SAGSNR.:</b>	2018_304
		<b>SAGSNR.:</b>	18018





**SIGNATURFORKLARING**

- · — Områdeafgrænsning (konkurrence)
- · — Princiabel sammenhæng (konkurrence)
- · — Skel
- - - - - Højdekurver (fra grundkort)
- - - - - Nye højdekurver



REV.:      DATO:      BESKRIVELSE:      KONST./TEGN.:

<b>FASE:</b> <b>PROJEKTFORSLAG</b>		<b>BYGHERRE:</b> <b>KØBENHAVNS KOMMUNE</b>	
<b>BYGGESAG:</b> <b>NATURPARK AMAGER</b>		<b>TEGNINGSNR.:</b> INA_K02_H1_EAN_6_N01	
<b>EMNE:</b> Blåt støttepunkt ved Byskoven Oversigtsplan		<b>REVISIONSNR.:</b> 18018	
<b>KONST./TEGN.:</b> AB/MJ/SM	<b>GODK.:</b> CH	<b>MÅL:</b> 1:1000	<b>DATO:</b> 20.04.2020
○ Atkins Danmark A/S	Arne Jacobsens Allé 17	2300 København S	+45 55 51 90 00
● ADEPT aps	Struenseegade 15A	2200 København N	+45 50 59 70 69
● Møller & Grønborg A/S	Mindegade 13	8000 Aarhus C	+45 86 20 32 00



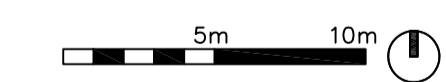
# SIGNATURFORKLARING

- ALMENT**
- 1.20 x Projektkoter
  - (0.25) x Eksisterende koter
  - - - - - Højdekurver (i opmålt område)
  - - - - - Nye højdekurver
  - - - - - Områdeafgrænsning (konkurrence)
  - - - - - Princiuel sammenhæng (konkurrence)
  - - - - - Skel

- BELEGNINGER**
- Grus
  - OB belægning
  - Trædæk
  - Trædæk med skridsikring

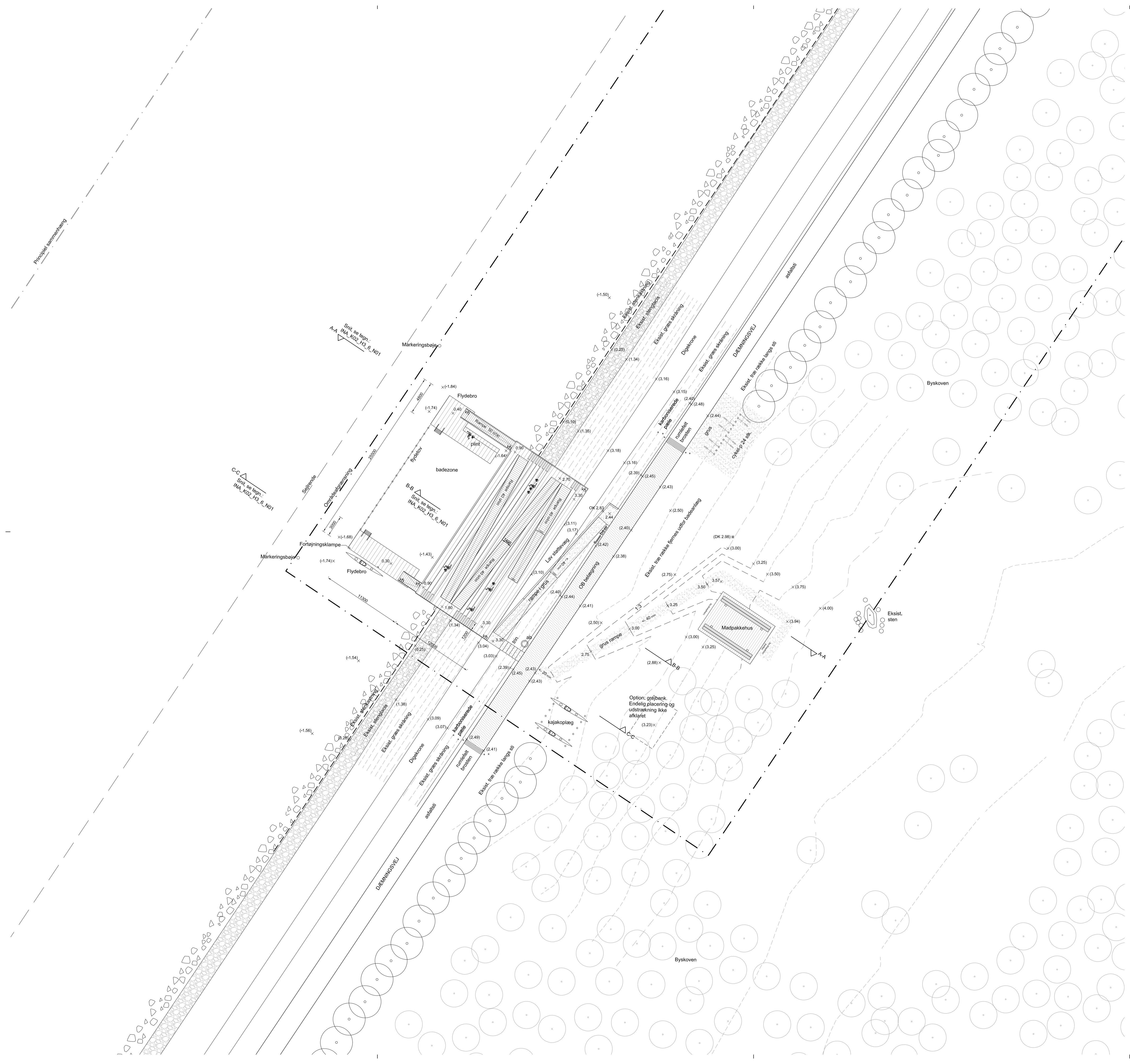
- INVENTAR**
- Karboniserede pæle, portmotiv
  - Cykellær, karboniserede pæle
  - vh Værn / håndliste
  - bs Badevandsstation
  - s Skilt
  - ab Affaldsbeholder

- BEPLANTNING**
- Eksisterende træ
  - Byskoven, eksist. beplantning



REV.: DATO: BESKRIVELSE: KONST./TEGN.:

<b>FASE:</b> <b>PROJEKTFORSLAG</b>		<b>BYGHERRE:</b> <b>KØBENHAVNS KOMMUNE</b>	
<b>BYGGESAG:</b> <b>NATURPARK AMAGER</b>			
<b>EMNE:</b> Blåt støttepunkt ved Byskoven Situationsplan		<b>TEGNINGSNR.:</b> INA_K02_H1_E00_6_N01	<b>REVISIONSNR.:</b>
<b>KONST./TEGN.-AB/MJ/SM</b>	<b>GDDK.:</b> CH	<b>MAL:</b> 1:250	<b>DATO:</b> 20.04.2020
O Atkins Danmark A/S	Arne Jacobsens Allé 17	2300 København S	+45 55 51 90 00
● ADEPT aps	Struenseegade 15A	2200 København N	+45 50 59 70 69
● Møller & Grenborg A/S	Mindegade 13	8000 Aarhus C	+45 86 20 32 00
			SAGSNR.: 1013205 SAGSNR.: 2018_304 SAGSNR.: 18018






# SIGNATURFORKLARING

## ALMENT

- 1.20 × Projektkoter
- (0.25) × Eksisterende koter
- Højdekurver (i opmålt område)
- - - Nye højdekurver
- · — Områdeafgrænsning (konkurrence)
- · — Principiel sammenhæng (konkurrence)
- - - Skel

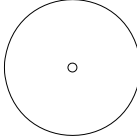
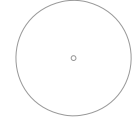
## BELÆGNINGER


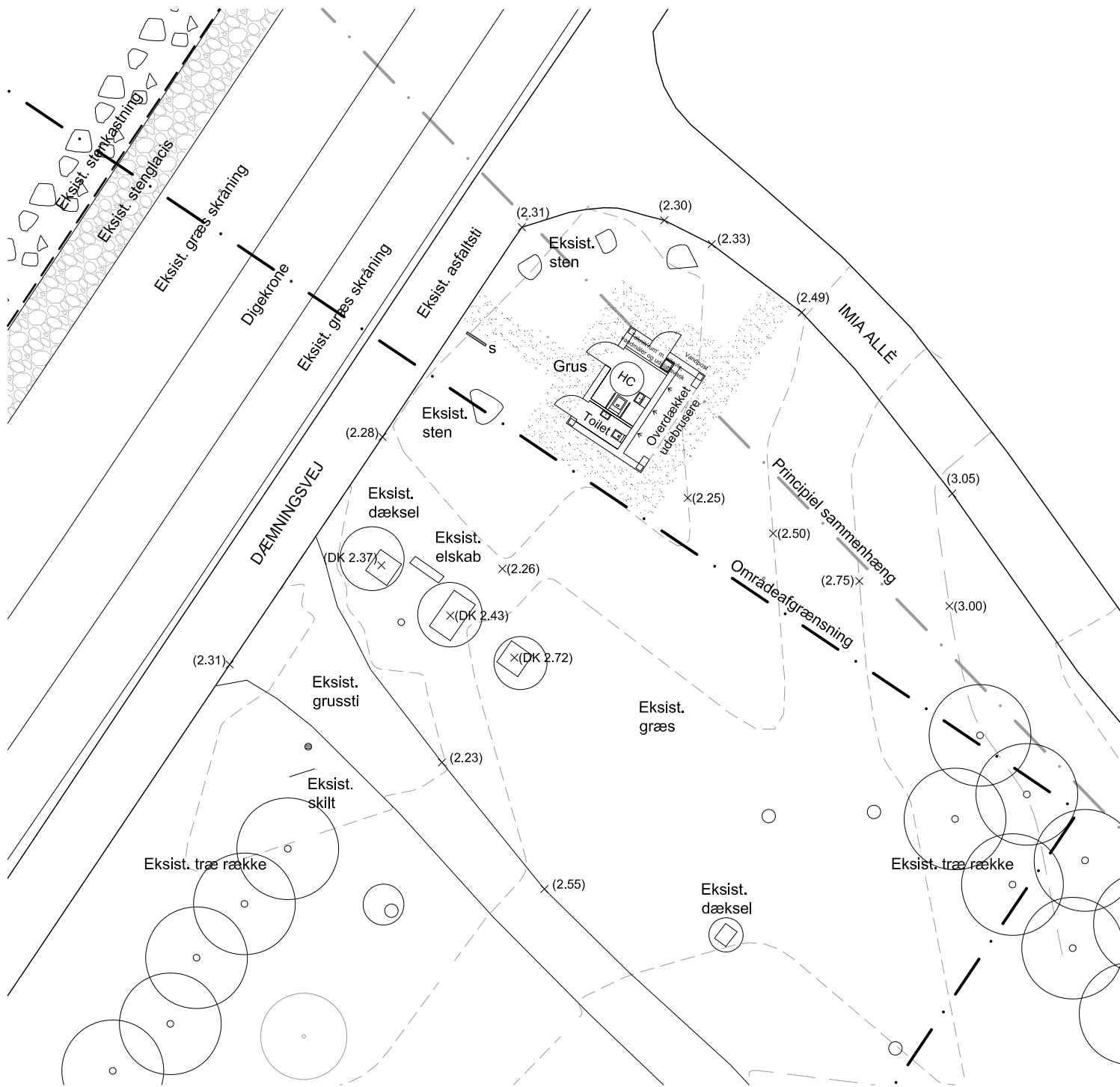
-  Grus

## INVENTAR

- s Skilt

## BEPLANTNING

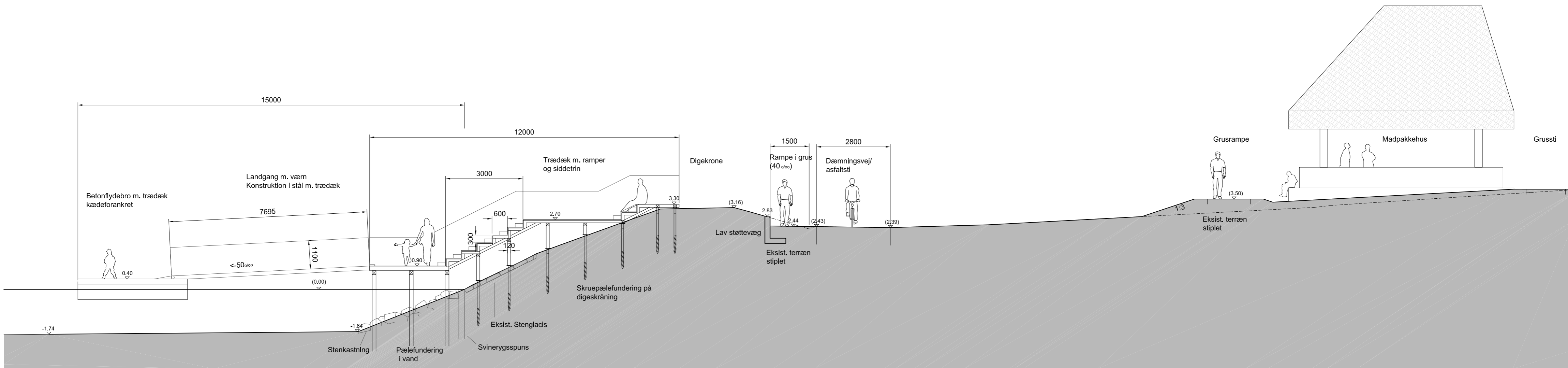
-  Eksisterende træ
-  Byskoven, eksist. beplantning



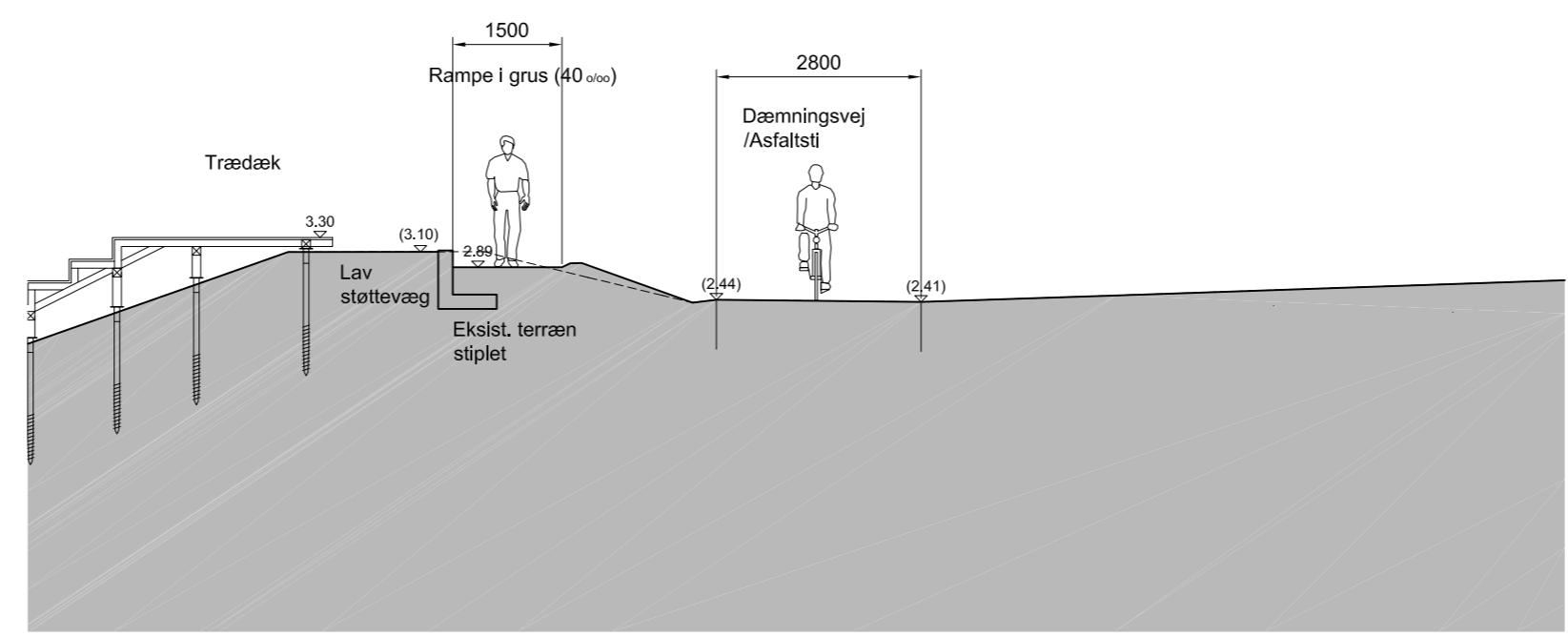
REV.: DATO: BESKRIVELSE: KONST./TEGN.:

<b>FASE:</b> <b>PROJEKTFORSLAG</b>		<b>BYGHERRE:</b> <b>KØBENHAVNS KOMMUNE</b>	
<b>BYGGESAG:</b> <b>NATURPARK AMAGER</b>		<b>TEGNINGSNR.:</b> INA_K02_H1_E00_6_N02	
<b>EMNE:</b> Blåt støttepunkt ved Byskoven Situationsplan, toiletbygning		<b>REVISIONSNR.:</b>	
<b>KONST./TEGN.:</b> AB/MJ/SM	<b>GODK.:</b> CH	<b>MÅL:</b> 1:250	<b>DATO:</b> 20.04.2020
○ Atkins Danmark A/S	Arne Jacobsens Allé 17	2300 København S	+45 55 51 90 00
● ADEPT aps	Struenseegade 15A	2200 København N	+45 50 59 70 69
● Møller & Grønborg A/S	Mindegade 13	8000 Aarhus C	+45 86 20 32 00
<b>SAGSNR.:</b> 1013205		<b>SAGSNR.:</b> 2018_304	
<b>SAGSNR.:</b> 18018			

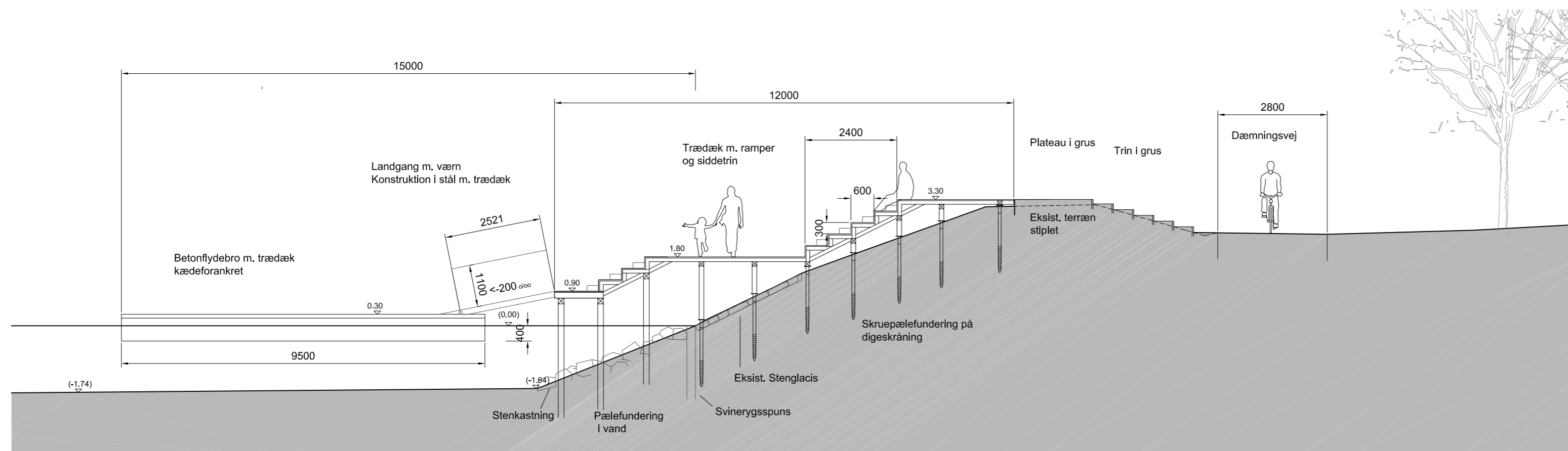




Snit A-A, 1:100



Snit B-B, 1:100



Snit C-C, 1:100

REV.:	DATO:	BESKRIVELSE:	KONST./TEGN.:
FASE: <b>PROJEKTFORSLAG</b>		BYGHERRE: <b>KØBENHAVNS KOMMUNE</b>	
BYGGESAG: <b>NATURPARK AMAGER</b>			
EMNE: Blåt støttepunkt ved Byskoven Snit		TEGNINGSNR.: INA_K02_H3_6_N01	REVISIONSR.: 1013205
KONST./TEGN.:	AB/SEM	GODK.:	CH
	Atkins Danmark A/S	Arne Jacobsens Allé 17	2300 København S
	+	45 55 51 90 00	SAGSNR.: 1013205
	ADEPT aps	Struenseegade 15A	2200 København N
	+	45 50 59 70 69	SAGSNR.: 2018_304
	Møller & Grønborg A/S	Mindegade 13	8000 Aarhus C
	+	45 86 20 32 00	SAGSNR.: 18018



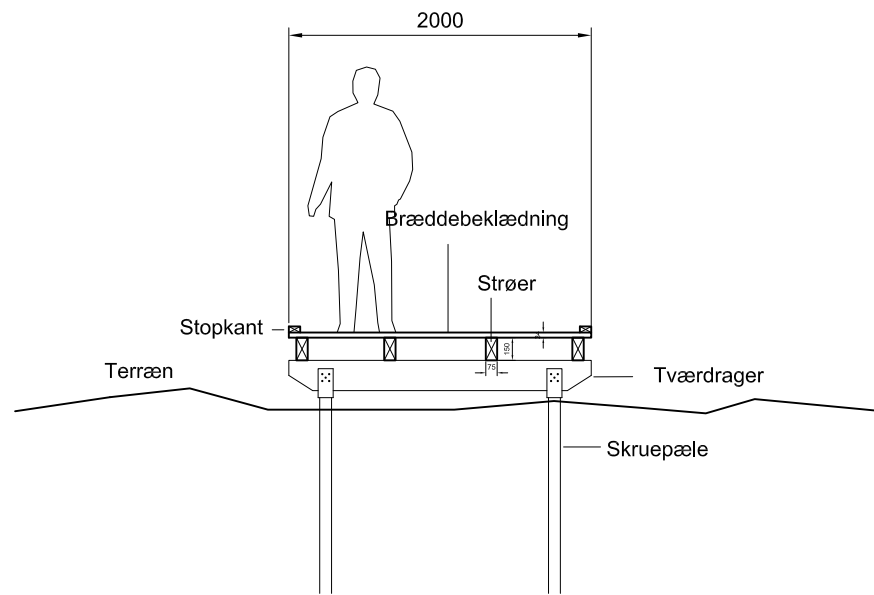
**SIGNATURFORKLARING**

- ALMENT**
- 1:20 x Projektører
  - 0:20 x Eksisterende koler
  - Højklutter (i omrått område)
  - Områttgrænsning (konkurrence)
  - Stet
  - Eksist. beplantning afgrænsning (i omrått område)
- BELEGNINGER**
- OB belegning, på eksist. asfalt
  - Gras
  - Trædæk
  - Trædæk med skidsløst
- INVENTAR**
- Kartoterede pæle
  - Plinthe, træ
  - Skifte
  - Opholdsmebel på boardwalk
- BEPLANTNING**
- Eksisterende beplantning

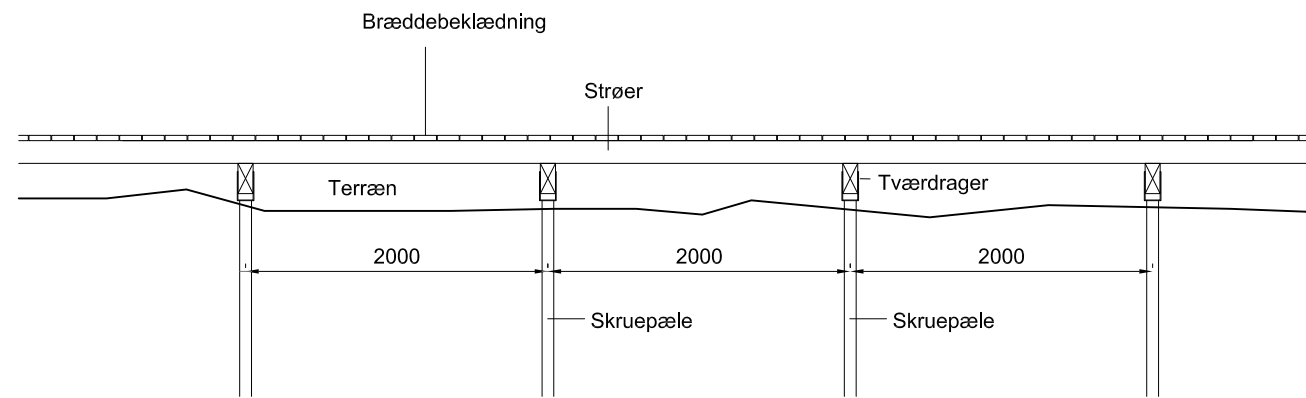


REV. DATE: BESKRIVELSE:		KOMST/TEGN:	
<b>FASE:</b> PROJEKTFORSLAG BYGGEFAS: NATURPARK AMAGER		<b>BYGGERE:</b> NATURSTYRELSEN	
<b>EMNE:</b> Hovedindgang ved Asger Jøms Alle Situationsplan		<b>TEGNINGSNR.:</b> INA_K02_H1_E00_2_N01	<b>REVISIONSR.:</b>
<b>KOMST/TEGN:</b> ARS/EM	<b>GDOK:</b> CH	<b>MAL:</b> 1:250	<b>DATE:</b> 30.01.2020
○ Anders Denmark A/S Arne Jacobsens Allé 17 2300 København S	+45 55 51 90 00	SAGSNR.: 2018_304	1013205
● ADEPT aps Svanesejlsvej 15A 2200 København N	+45 59 59 59 59	SAGSNR.: 2018_304	1013205
● Møller & Grønborg A/S Mindsgade 13	8000 Aarhus C	+45 86 20 32 00	18518

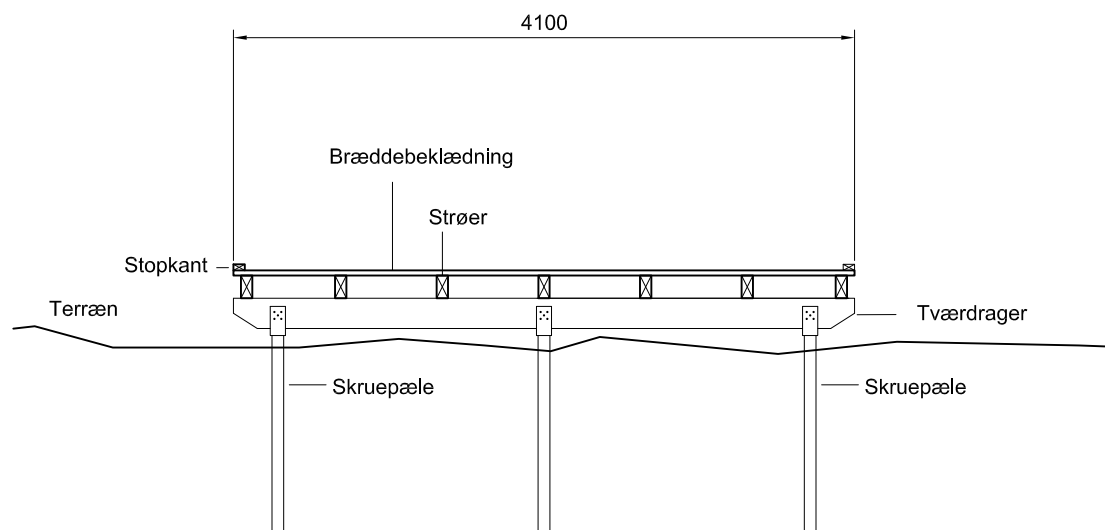




Konstruktionsprincip - Tværsnit 1:50



Konstruktionsprincip - Længdesnit 1:50

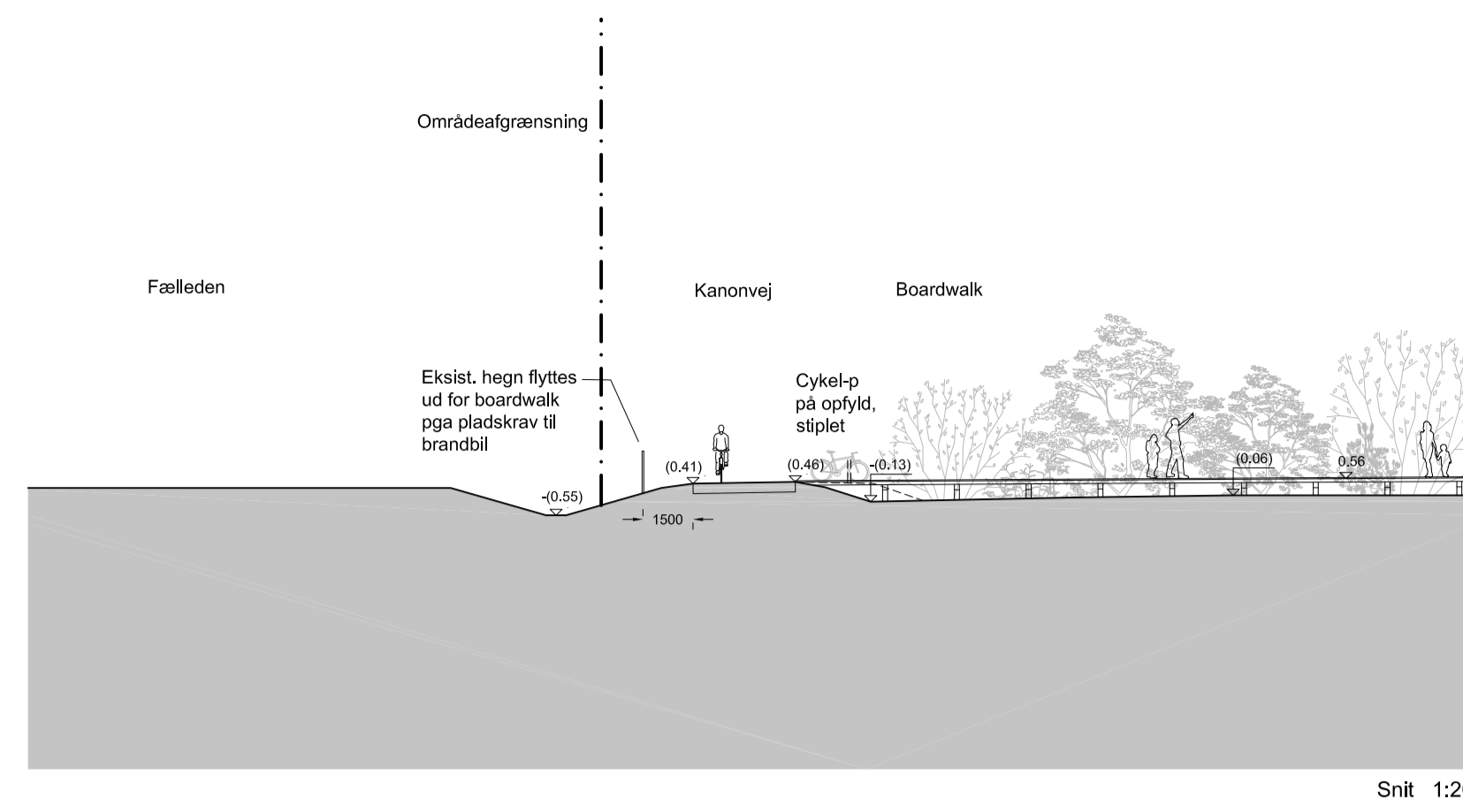


Konstruktionsprincip v. udvidet boardwalk - Tværsnit 1:50

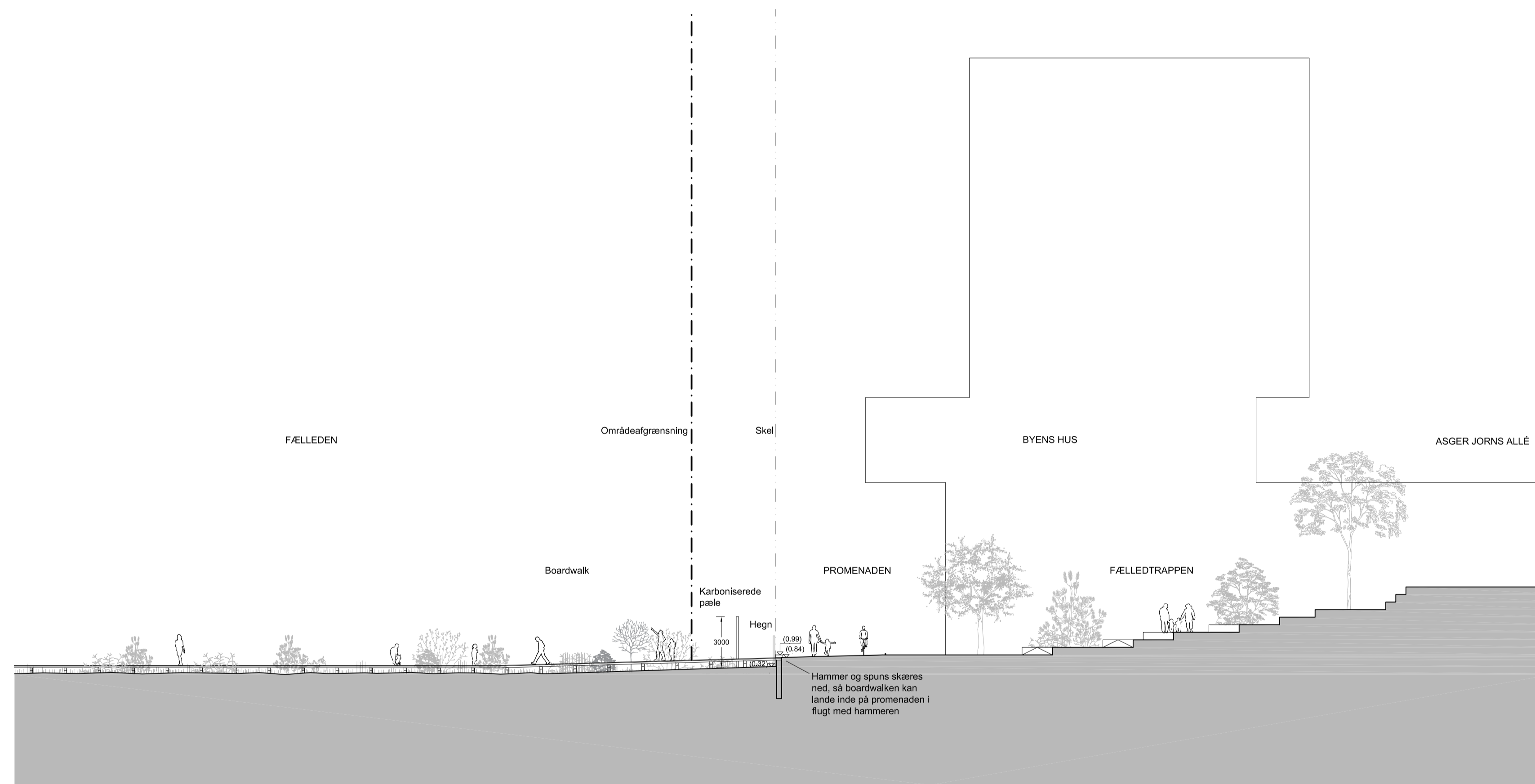
REV.: DATO: BESKRIVELSE: KONST./TEGN.:

FASE: <b>PROJEKTFORSLAG</b>			BYGHERRE: <b>NATURSTYRELSEN</b>		
BYGGESAG: <b>NATURPARK AMAGER</b>					
EMNE: Konstruktionsprincip boardwalk Principsnit			TEGNINGSNR.: INA_K02_H3_1_N02		REVISIONSNR.:
KONST./TEGN.:	AB/MJ	GODK.:	CH	MÅL:	1:50
		DATO:	30.01.2020	SAGSNR.:	1013205
○	Atkins Danmark A/S	Arne Jacobsens Allé 17	2300 København S	+45 55 51 90 00	SAGSNR.: 1013205
○	ADEPT aps	Struenseegade 15A	2200 København N	+45 50 59 70 69	SAGSNR.: 2018_304
●	Møller & Grønborg A/S	Mindegade 13	8000 Aarhus C	+45 86 20 32 00	SAGSNR.: 18018





Snit 1:200



Snit 1:200



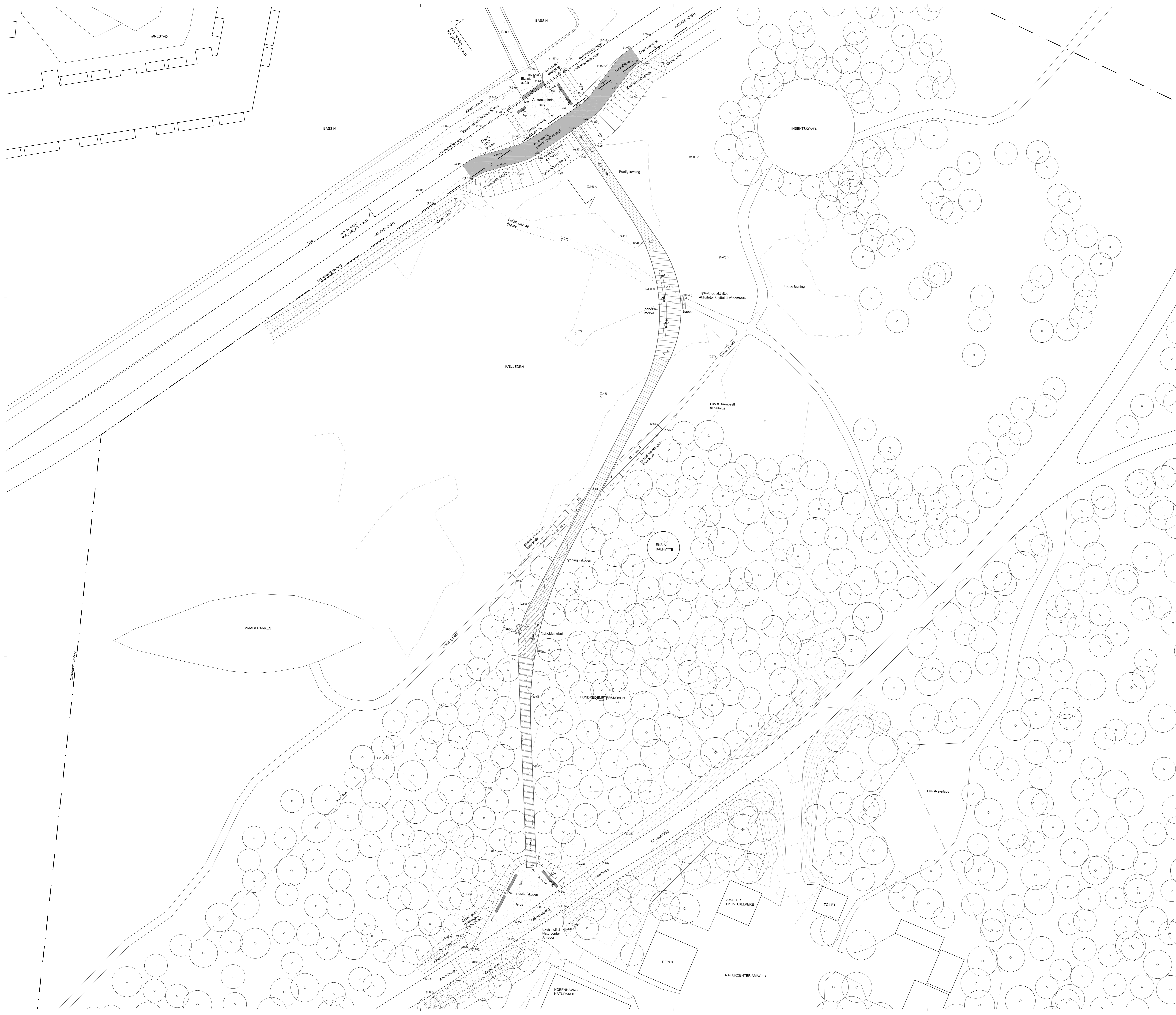
Udsnit 1:200

Udsnit 1:200

Snit 1:500

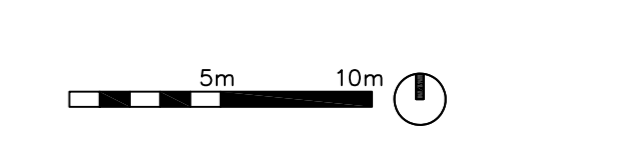
REV.:	DATE:	BESKRIVELSE:	KONST./TEGN.:
FASE: <b>PROJEKTFORSLAG</b>		BYGHERRE: <b>NATURSTYRELSEN</b>	
BYGGESAG: <b>NATURPARK AMAGER</b>			
EMNE:	Hovedindgang ved Asger Jorns Allé Snit	TEGNINGSNR.:	INA_K02_H3_2_N01
KONST./TEGN.:	AB/SEM	GODK.:	CH
	Atkins Danmark A/S	Arne Jacobsens Allé 17	2300 København S
			+45 55 51 90 00
			SAGSNR.: 1013205
	ADEPT aps	Struenseegade 15A	2200 København N
			+45 50 59 70 69
			SAGSNR.: 2018_304
	Møller & Grenborg A/S	Mindegade 13	8000 Aarhus C
			+45 86 20 32 00
			SAGSNR.: 18018





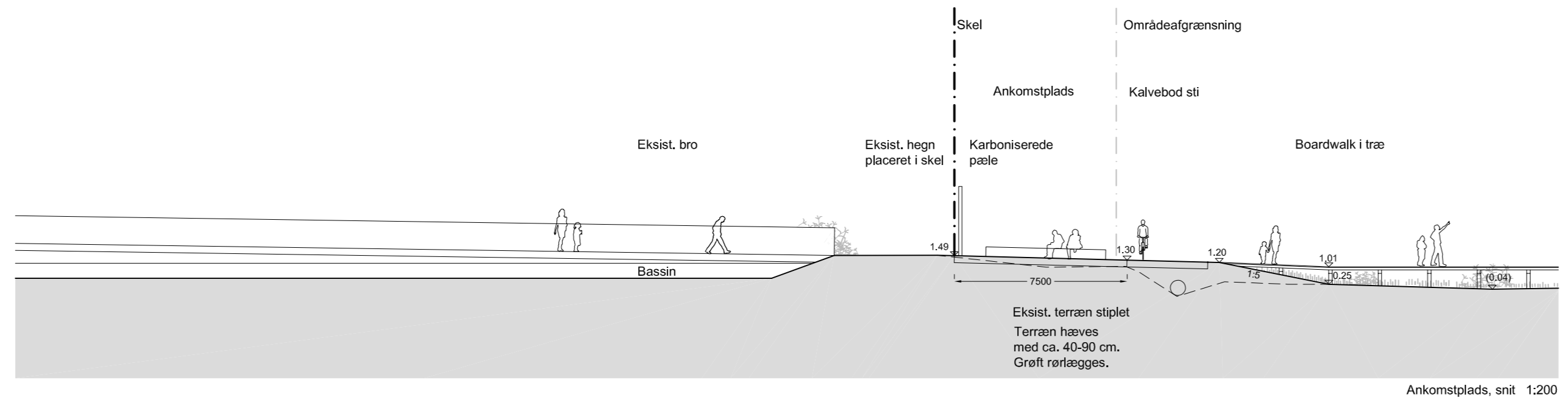
**SIGNATURFORKLARING**

- ALMENT**
- 1.20 x Projektkoter
  - 0.20 x Eksisterende koter
  - Højdekurver (i opmålt område)
  - Omridsafgrænsning (konkurrence)
  - Sti
  - Fredskov
- BELEGNINGER**
- Asfalt
  - OB belægning, på eksist. asfalt
  - Grus
  - Trædæk
  - Trædæk med skråskivning
  - Skilte
  - Eksist. belægning der fjernes
- INVENTAR**
- Karboniseret pæle
  - Plinte, træ
  - Opholdsmebel på boardwalk
  - Skilte
- BEPLANTNING**
- Eksisterende beplantning

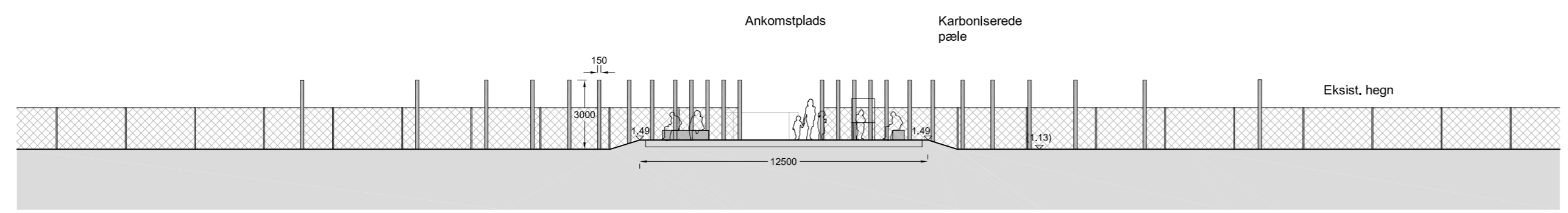


REV.: DATO: BESKRIVELSE:		KONST./TEGN.:	
<b>FASE:</b> PROJEKTFORSLAG <b>BYGSESAG:</b> NATURPARK AMAGER		<b>BYGGERE:</b> NATURSTYRELSEN	
<b>EMNE:</b> Hovedindgang ved Naturcenter Amager Situationsplan		<b>TEKNIKNR.:</b> INA_K02_H1_ED0_1_N01	<b>REVISIØNR.:</b>
<b>KONST./TEGN.:</b> ABSEM	<b>GOOK.:</b> CH	<b>MAL:</b> 1:250	<b>DATO:</b> 30.01.2020
● Atkins Danmark A/S ● ADEPT a/s ● Makr & Grenberg A/S	Ave. Jacobsens Allé 17 Struenseegade 15A Midtgate 13	2300 København S 2200 København N 8000 Århus C	+45 55 51 90 00 +45 90 59 70 69 +45 98 20 32 00
SAGSNR.: 1013205		SAGSNR.: 2016_304	
SAGSNR.: 19018			





Ankomstplads, snit 1:200



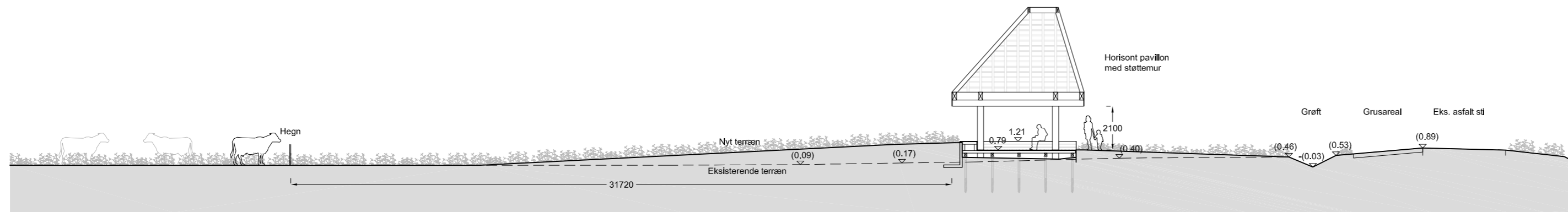
Ankomstplads, snit 1:200

REV.:	DATO:	BESKRIVELSE:	KONST./TEGN.:
REV.:	DATO:	BESKRIVELSE:	KONST./TEGN.:
FASE: <b>PROJEKTFORSLAG</b>		BYGHERRE: <b>NATURSTYRELSEN</b>	
BYGGESAG: <b>NATURPARK AMAGER</b>			
EMNE: Hovedindgang ved Naturcenter Amager Snit		TEGNINGSNR.: INA_K02_H3_1_N01	REVISIONSNR.:
KONST./TEGN.:	AB/SEM	GODK.:	CH
MÅL:	1:200	DATO:	30.01.2020
○	Atkins Danmark A/S	Arne Jacobsens Allé 17	2300 København S
			+45 55 51 90 00
●	ADEPT aps	Struenseegade 15A	2200 København N
			+45 50 59 70 69
●	Møller & Grønborg A/S	Mindegade 13	8000 Aarhus C
			+45 86 20 32 00
			SAGSNR.: 1013205
			SAGSNR.: 2018_304
			SAGSNR.: 18018

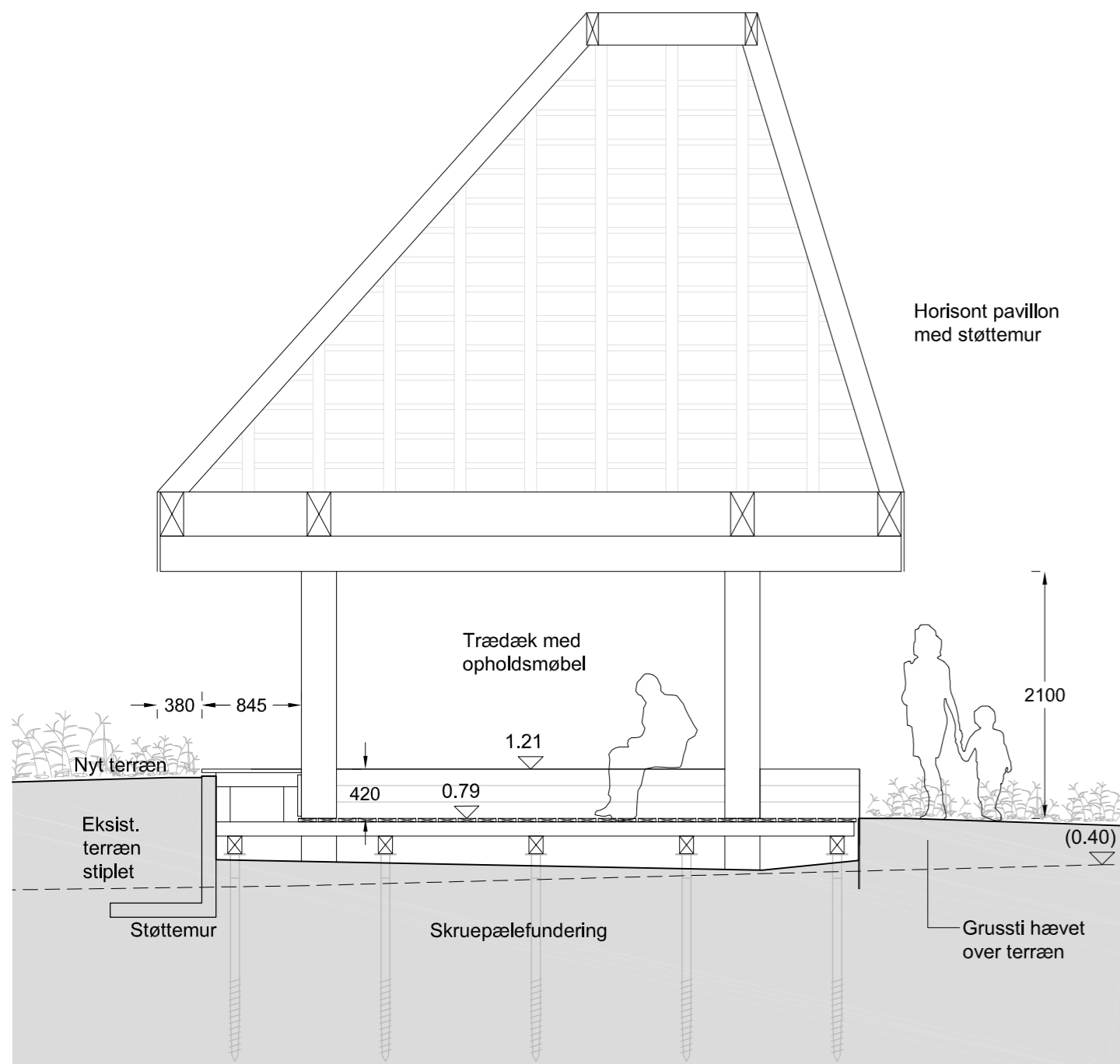




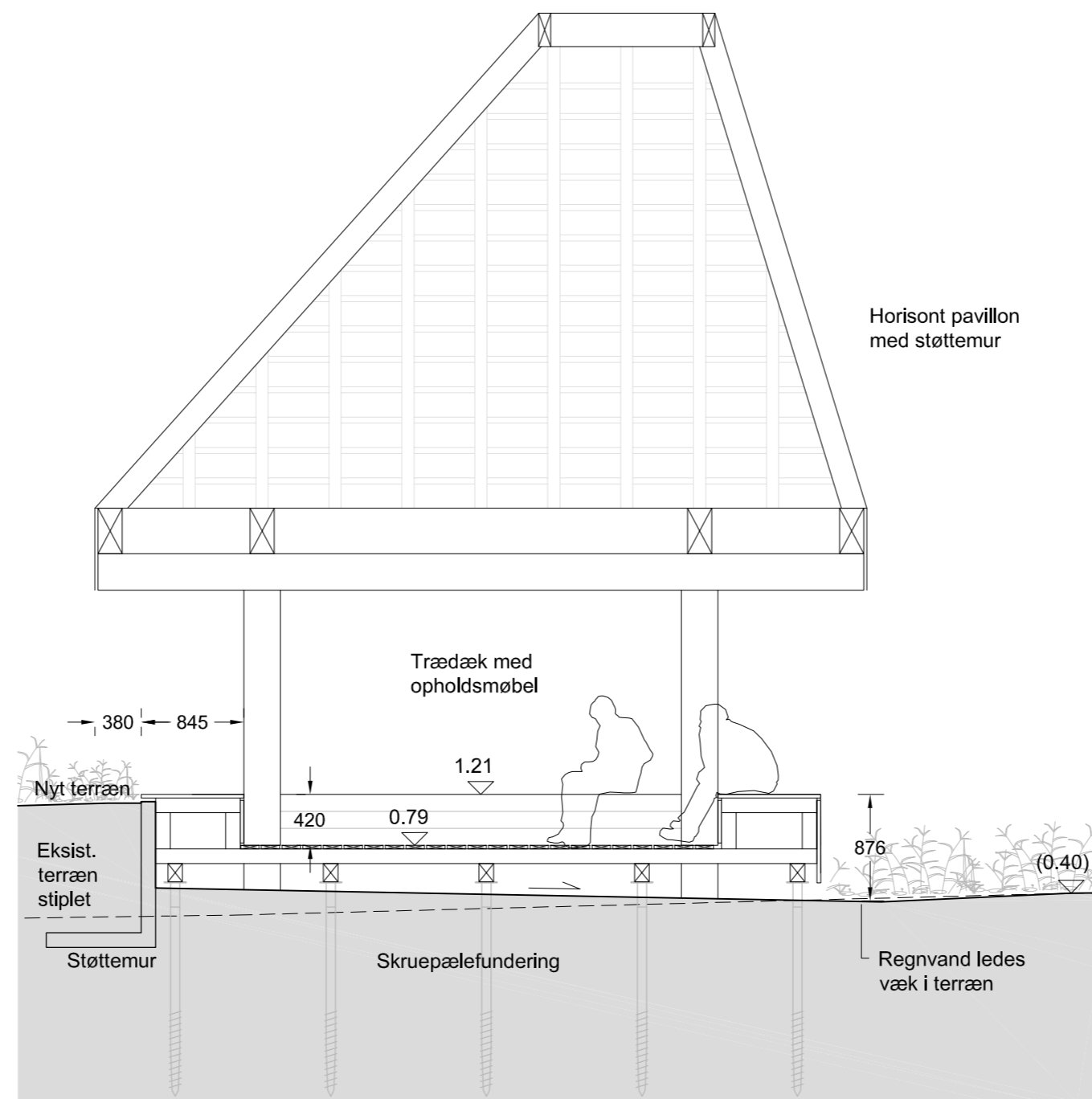




Horisont pavillon, snit B-B 1:200



Horisont pavillon, snit B-B 1:50



Horisont pavillon, snit A-A 1:50

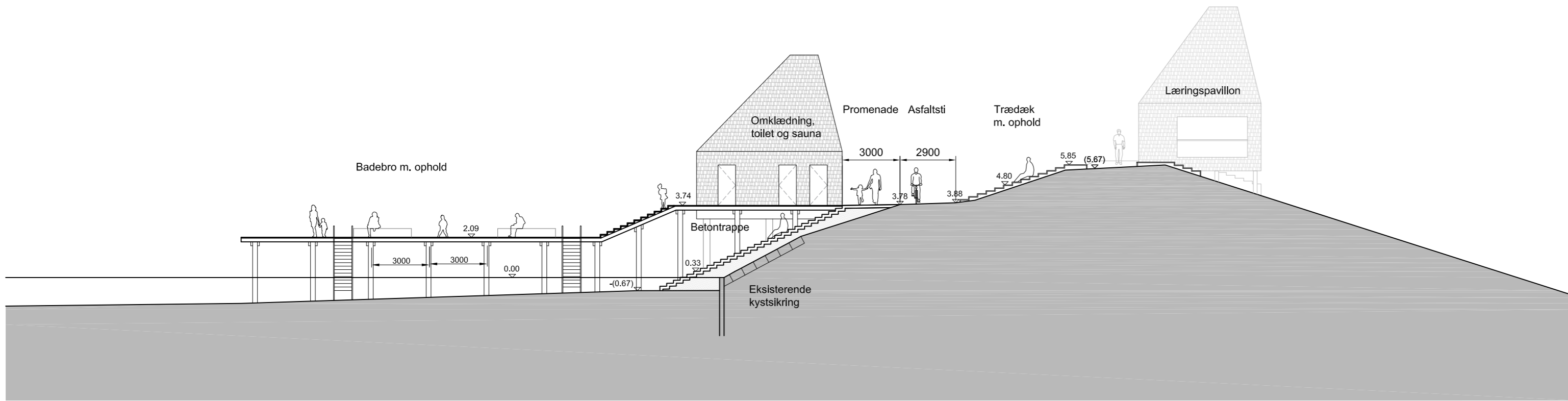
REV.: B DATO: 20.03.2020 BESKRIVELSE: Revideret Horisontpavillon KONST./TEGN.: MHJ  
 REV.: A DATO: 28.02.2020 BESKRIVELSE: Ny placering til Horisontpavillonen, ændring af sti ud til Horisontpavillonen KONST./TEGN.: CO

FASE: <b>PROJEKTFORSLAG</b>		BYGGERE: <b>NATURSTYRELSEN</b>	
BYGGESAG: <b>NATURPARK AMAGER</b>			
EMNE: Hovedindgang ved Naturcenter Amager, Horisontpavillon Snit		TEGNINGSNR.: INA_K02_H3_1_N02	REVISIONSNR.: B
KONST./TEGN.: AB/SEM	GODK.: CH	MÅL: 1:200	DATO: 30.01.2020
○ Atkins Danmark A/S	Arne Jacobsens Allé 17	2300 København S	+45 55 51 90 00
SAGSNR.: 1013205			
● ADEPT aps	Struenseegade 15A	2200 København N	+45 50 59 70 69
SAGSNR.: 2018_304			
● Møller & Grønborg A/S	Mindegade 13	8000 Aarhus C	+45 86 20 32 00
SAGSNR.: 18018			

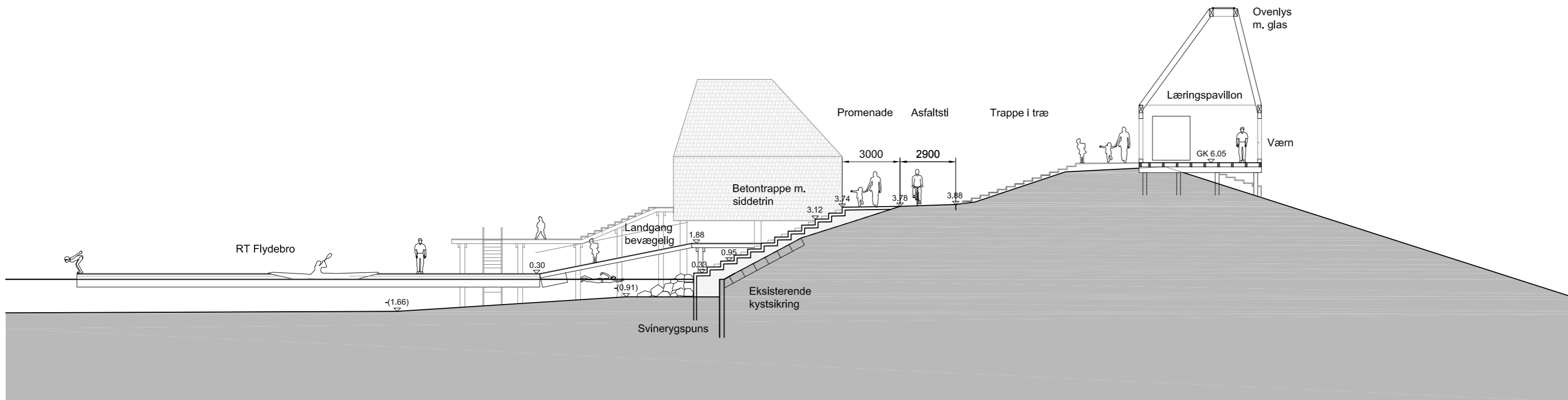




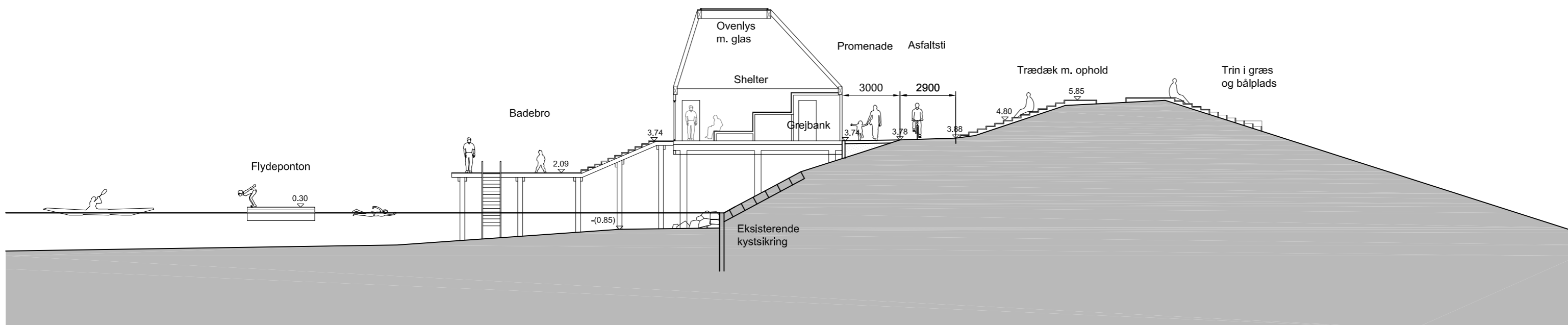




Snit A-A, 1:200



Snit B-B, 1:200

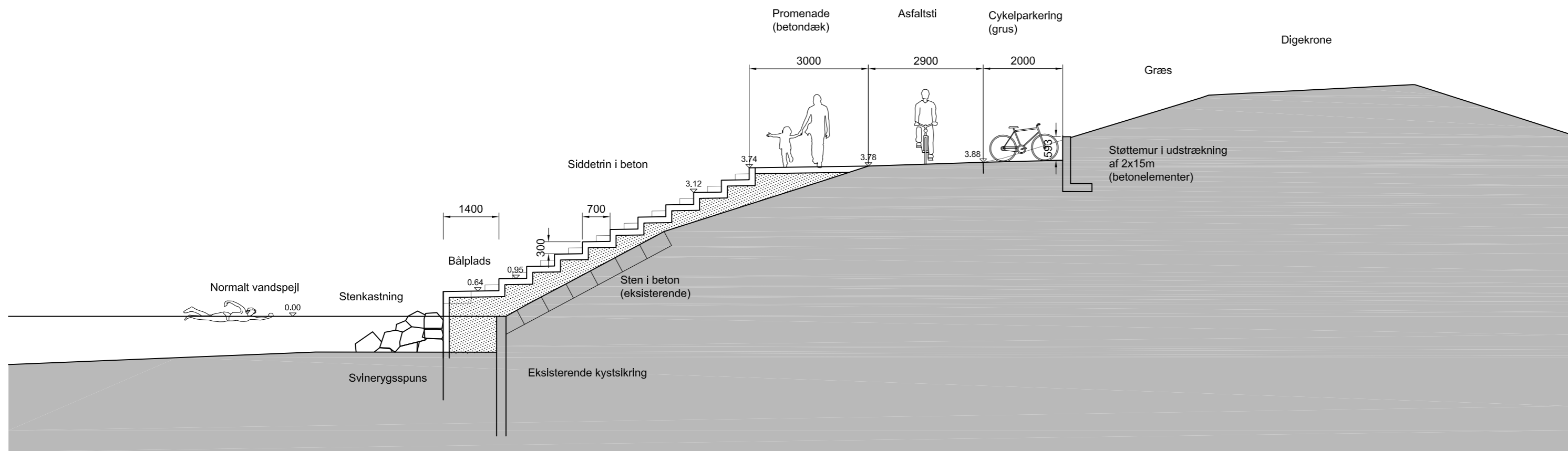


Snit C-C, 1:200

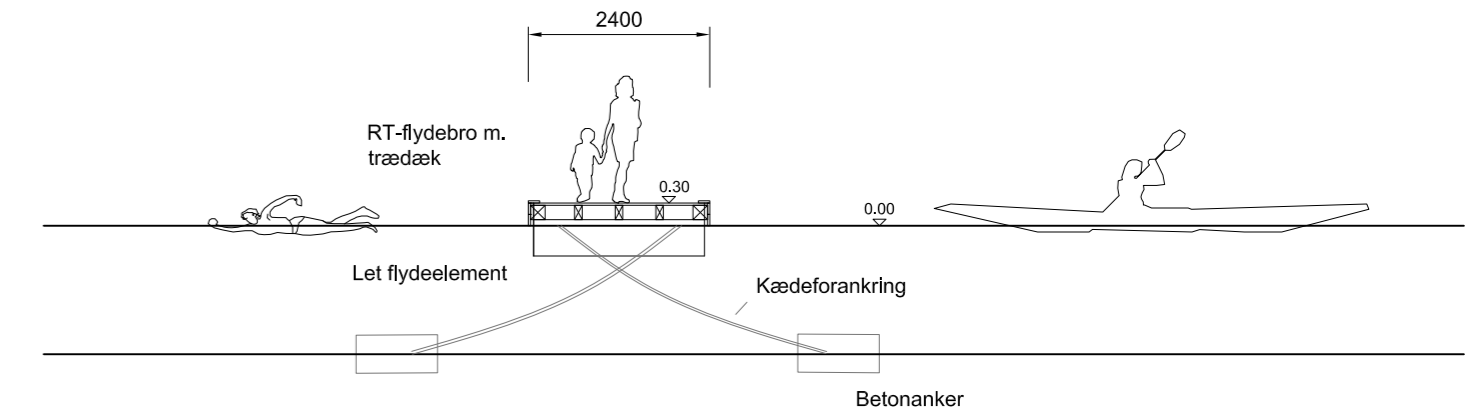
REV.: A DATO: 13-03-2020 BESKRIVELSE: Ny placering af Læringspavillonen og ændring i facade, ny opholdstrappe mod øst nord for stien, udvidelse af betonttrappe, indskrænkning af østlig badebro, flytning af grillplads KONST./TEGN.: MHJ

FASE: <b>PROJEKTFORSLAG</b>		BYGHERRE: <b>NATURSTYRELSEN</b>	
BYGGESAG: <b>NATURPARK AMAGER</b>			
EMNE: Det sydligste blå støttepunkt Snit	TEGNINGSNR.: INA_K02_H3_3_N01	REVISIONS NR.: A	
KONST./TEGN.: AB/SEM	GODK.: CH	MÅL: 1:200	DATO: 30.01.2020
○ Atkins Danmark A/S	Arne Jacobsens Allé 17	2300 København S	+45 55 51 90 00
● ADEPT aps	Struenseegade 15A	2200 København N	+45 50 59 70 69
● Møller & Grønborg A/S	Mindegade 13	8000 Aarhus C	+45 86 20 32 00
		SAGSNR.:	1013205
		SAGSNR.:	2018_304
		SAGSNR.:	18018

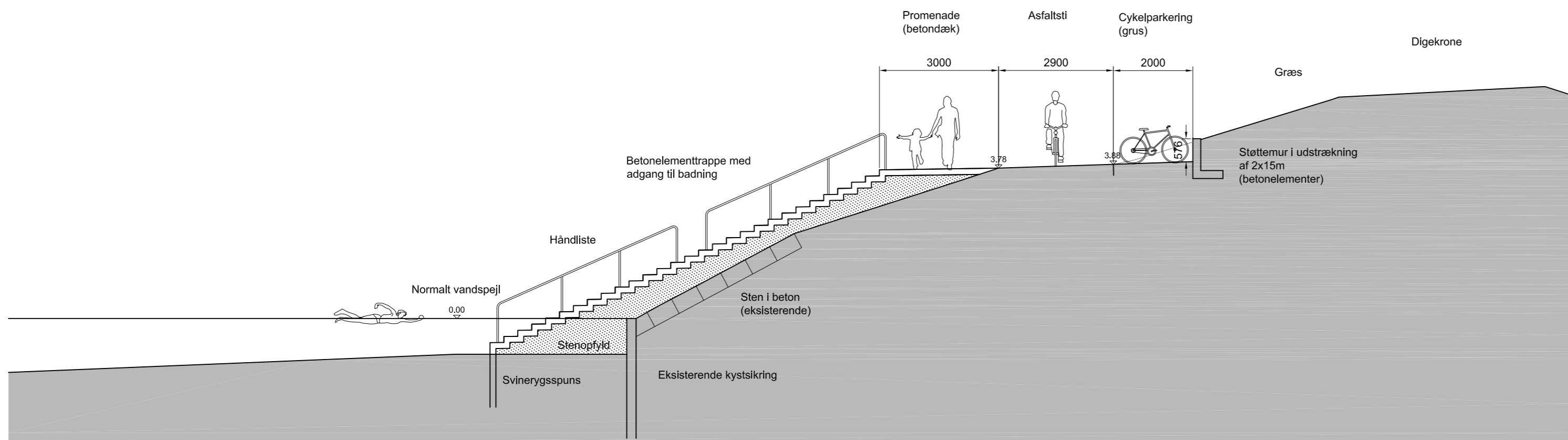




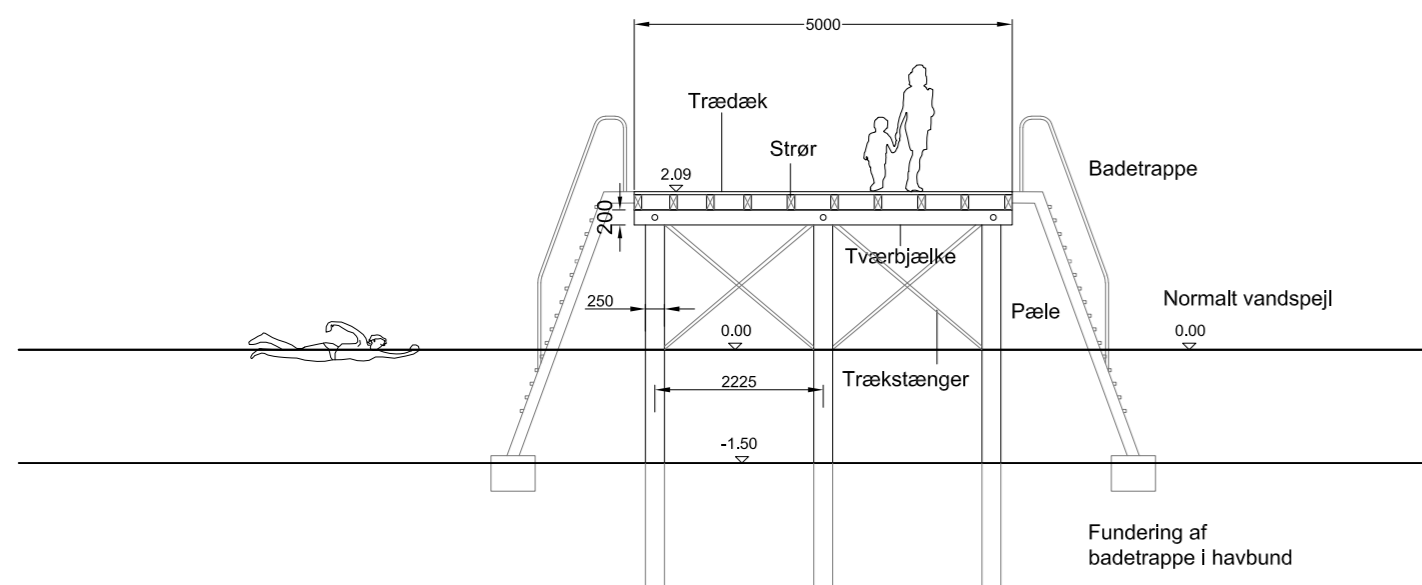
Principsnit i betontrappe m. siddetrin og bålplads, 1:100



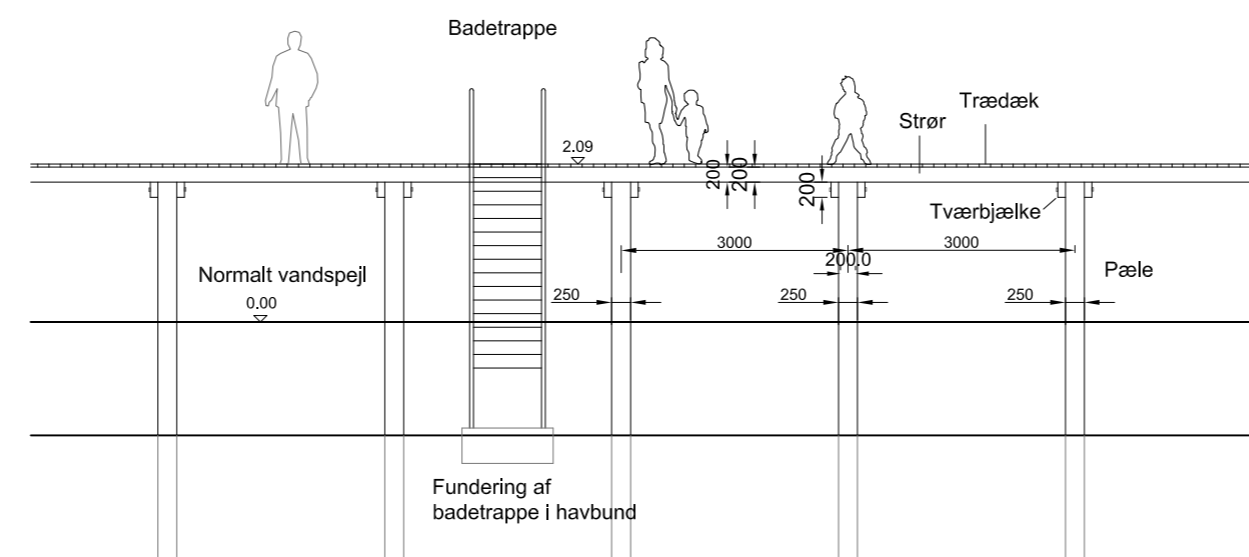
Tværnsnit i flydebro 1:100



Principsnit i betontrappe, 1:100



Tværnsnit i pælebro, principsnit 1:100



Opstalt af princip for pælebro, 1:100

REV.: A DATO: 13-03-2020 BESKRIVELSE: Flydebro: kajakhylder udgår; Pælebro: bredde ændret

KONST./TEGN.: MHJ

<b>FASE:</b> <b>PROJEKTFORSLAG</b>		<b>BYGHERRE:</b> <b>NATURSTYRELSEN</b>	
<b>BYGGESAG:</b> <b>NATURPARK AMAGER</b>			
<b>EMNE:</b> Det sydligste blå støttepunkt Principsnit, broer og betontrappe		<b>TEGNINGSNR.:</b> INA_K02_H3_3_N02	<b>REVISIONSNR.:</b> A
<b>KONST./TEGN.:</b> AB/SEM	<b>GODK.:</b> CH	<b>MÅL:</b> 1:100	<b>DATO:</b> 30.01.2020
<input type="radio"/> Atkins Danmark A/S	Arne Jacobsens Allé 17	2300 København S	+45 55 51 90 00 SAGSNR.: 1013205
<input checked="" type="radio"/> ADEPT aps	Struenseegade 15A	2200 København N	+45 50 59 70 69 SAGSNR.: 2018_304
<input type="radio"/> Møller & Grønborg A/S	Mindegade 13	8000 Aarhus C	+45 86 20 32 00 SAGSNR.: 18018



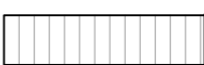



# SIGNATURFORKLARING



## ALMENT

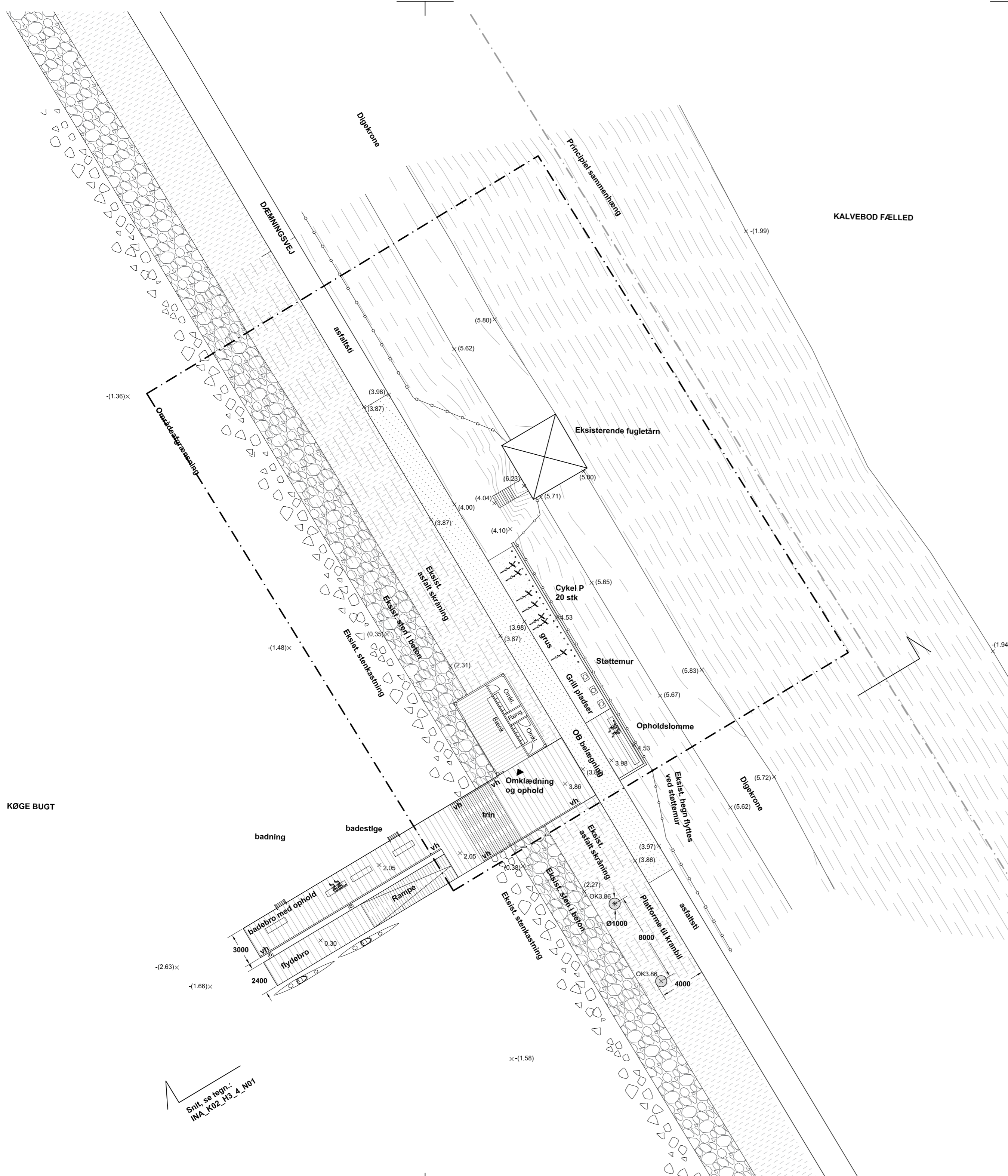
- 1.20 × Projektkoter
- (0.25) × Eksisterende koter
- Højdekurver (i opmålt område)
- · - · - Områdeafgrænsning (konkurrence)
- - - - - Principler sammenhæng (konkurrence)

## BELÆGNINGER

-  OB belægning, på eksist. asfalt
-  Grus
-  Trædæk
-  Trædæk med skridsikring

## INVENTAR

- vh ————— vh Værn / håndliste
-  Opholdsmøbel på trædæk
-  Grill
- · — · — Eksist. hegn
- · — · — Eksist. hegn der flyttes

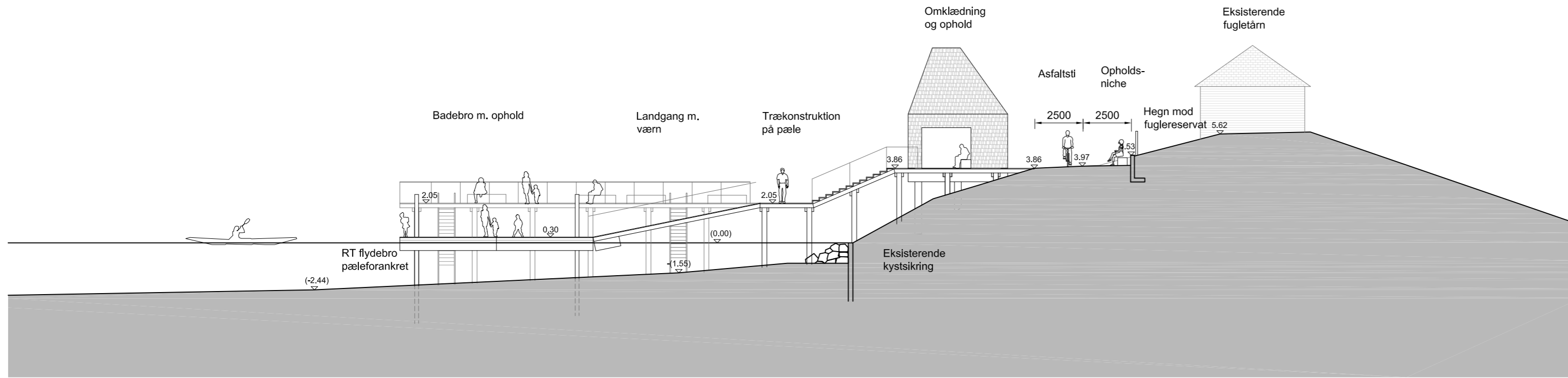


REV.: DATO: BESKRIVELSE: KONST./TEGN.:

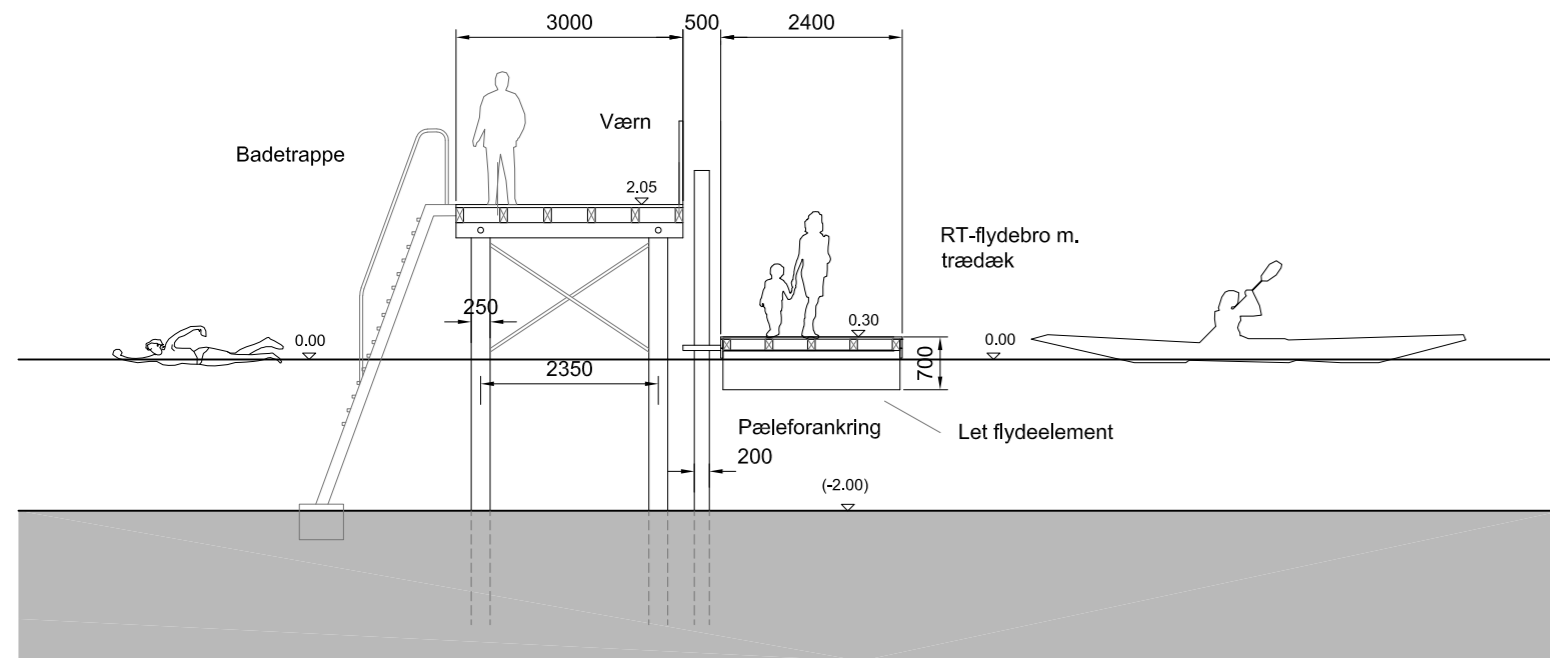
FASE: <b>PROJEKTFORSLAG</b>		BYGHERRE: <b>NATURSTYRELSEN</b>		
BYGGESAG: <b>NATURPARK AMAGER</b>		TEGNINGSNR.: <b>INA_K02_H1_E00_4_N01</b>		
EMNE: Det mellemste blå støttepunkt Situationsplan		REVISIONSNR.:		
KONST./TEGN.: AB/SEM	GODK.: CH	MÅL: 1:250	DATO: 30.01.2020	
○ Atkins Danmark A/S	Arne Jacobsens Allé 17	2300 København S	+45 55 51 90 00	SAGSNR.: 1013205
● ADEPT aps	Struenseegade 15A	2200 København N	+45 50 59 70 69	SAGSNR.: 2018_304
● Møller & Grønborg A/S	Mindegade 13	8000 Aarhus C	+45 86 20 32 00	SAGSNR.: 18018

Snit, se tegn.:  
 INA\_K02\_H3\_4\_N01

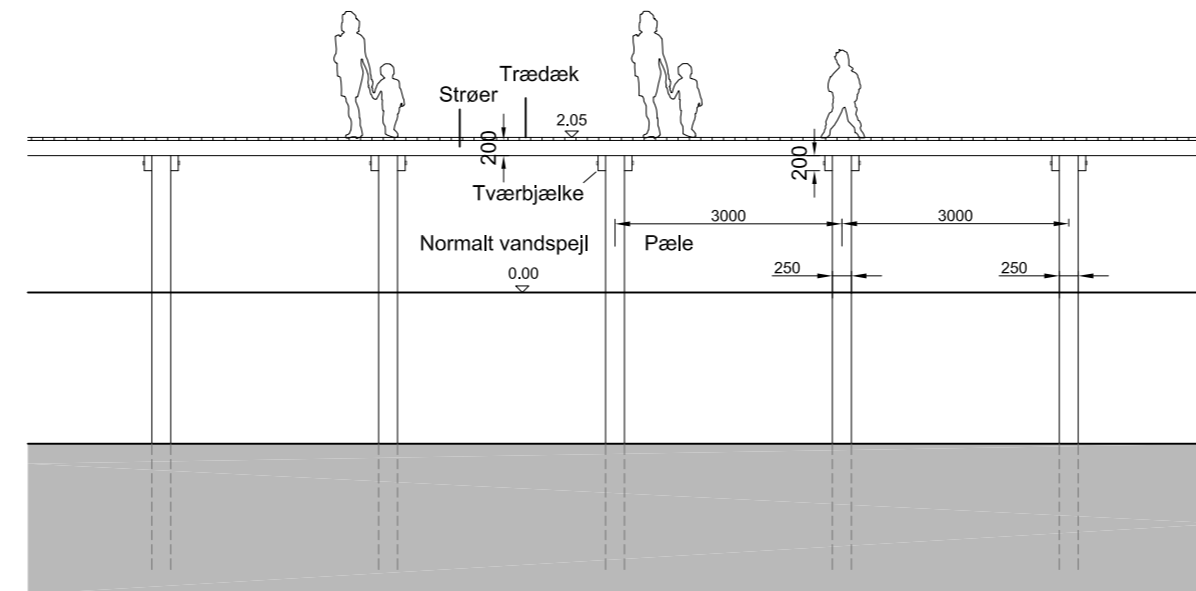




Snit / opstalt 1:200



Tværsnit i pælebro og flydebro, principsnit 1:100



Opstalt af princip for pælebro, 1:100

REV.:	DATO:	BESKRIVELSE:	KONST./TEGN.:
FASE: <b>PROJEKTFORSLAG</b>		BYGHERRE: <b>NATURSTYRELSEN</b>	
BYGGESAG: <b>NATURPARK AMAGER</b>			
EMNE: Det mellemste blå støttepunkt Snit		TEGNINGSNR.: INA_K02_H3_4_N01	REVISIONSNR.:
KONST./TEGN.:	AB/SEM	GODK.:	CH
MÅL:	1:200 / 1:100	DATO:	30.01.2020
○	Atkins Danmark A/S	Arne Jacobsens Allé 17	2300 København S
+	+45 55 51 90 00	SAGSNR.:	1013205
●	ADEPT aps	Struenseegade 15A	2200 København N
+	+45 50 59 70 69	SAGSNR.:	2018_304
●	Møller & Grønborg A/S	Mindegade 13	8000 Aarhus C
+	+45 86 20 32 00	SAGSNR.:	18018